

**ОПИСАНИЕ МЕСТОПОЛОЖЕНИЯ ГРАНИЦ
публичного сервитута,**

**устанавливаемого в целях размещения линейного объекта газоснабжения
«Газопровод межпоселковый от п. Лух до п. Верхний Ландех с отводами на
д. Татьяниха - д.Токарево Верхнеландехского района и отводами на
д. Мясниково - д. Сорокино - д. Андреевская - с. Благовещенье –
д. Слободки- д. Петрово Лухского района Ивановской области»**

(наименование объекта, местоположение границ которого описано (далее - объект))

Раздел 1

Сведения об объекте

| № п/п | Характеристики объекта | Описание характеристик |
|--------------|---|--|
| 1 | 2 | 3 |
| 1. | Местоположение объекта | Ивановская область, Лухский район, п.Лух, д.Мясниково, д.Сорокино, д.Андреевская, с.Благовещенье, д.Бакуниха, д.Жданиха, д.Петрово, Верхнеландеховский район, д.Татьяниха, д.Токарево, п.Верхний Ландех |
| 2. | Площадь объекта +/- величина погрешности определения площади (Р +/- Дельта Р) | 670122 +/- 287 м ² |
| 3. | Иные характеристики объекта | Публичный сервитут устанавливается в целях строительства и эксплуатации линейного объекта: «Газопровод межпоселковый от п. Лух до п. Верхний Ландех с отводами на д. Татьяниха - д.Токарево Верхнеландехского района и отводами на д. Мясниково - д. Сорокино - д. Андреевская - с. Благовещенье - д. Слободки- д. Петрово Лухского района Ивановской области», в соответствии с п.1 ст. 39.37 Земельного кодекса РФ, на срок 10 (десять) лет. Правообладатель публичного сервитута Общество с ограниченной ответственностью «Газпром Газификация», ИНН 7813655197, ОГРН 1217800107744, адрес: 194044, Санкт Петербург, вн. тер. г. Муниципальный округ Сампсониевское, пр-кт. Большой Сампсониевский, д. 60, литера А, помещ. 2Н, кабинет № 1301, электронная почта: info@eoggazprom.ru , телефон: +7 (812) 200-31-92.) |

Раздел 2**Сведения о местоположении границ объекта**

1. Система координат МСК-37

2. Сведения о характерных точках границ объекта

| Обозначение характерных точек границ | Координаты, м | | Метод определения координат характерной точки | Средняя квадратическая погрешность положения характерной точки (Mt), м | Описание обозначения точки на местности (при наличии) |
|--|---------------|------------|--|---|---|
| | X | Y | | | |
| 1 | 2 | 3 | 4 | 5 | 6 |
| 1 | 305415.99 | 2293680.66 | Аналитический метод | 0.10 | - |
| 2 | 305432.44 | 2293695.40 | Аналитический метод | 0.10 | - |
| 3 | 305493.77 | 2293924.75 | Аналитический метод | 0.10 | - |
| 4 | 305552.59 | 2294054.67 | Аналитический метод | 0.10 | - |
| 5 | 305516.11 | 2294162.10 | Аналитический метод | 0.10 | - |
| 6 | 305504.65 | 2294195.97 | Аналитический метод | 0.10 | - |
| 7 | 305576.98 | 2294385.12 | Аналитический метод | 0.10 | - |
| 8 | 305606.16 | 2294461.42 | Аналитический метод | 0.10 | - |
| 9 | 305620.06 | 2294748.83 | Аналитический метод | 0.10 | - |
| 10 | 305620.25 | 2294752.74 | Аналитический метод | 0.10 | - |
| 11 | 305621.91 | 2294756.29 | Аналитический метод | 0.10 | - |
| 12 | 305628.69 | 2294762.68 | Аналитический метод | 0.10 | - |
| 13 | 305681.51 | 2294812.38 | Аналитический метод | 0.10 | - |
| 14 | 305718.03 | 2294781.41 | Аналитический метод | 0.10 | - |
| 15 | 305743.19 | 2294759.71 | Аналитический метод | 0.10 | - |
| 16 | 305740.58 | 2294742.16 | Аналитический метод | 0.10 | - |
| 17 | 305761.24 | 2294740.47 | Аналитический метод | 0.10 | - |
| 18 | 305775.81 | 2294746.67 | Аналитический метод | 0.10 | - |
| 19 | 305786.56 | 2294751.22 | Аналитический метод | 0.10 | - |
| 20 | 305777.36 | 2294772.88 | Аналитический метод | 0.10 | - |
| 21 | 305774.43 | 2294779.77 | Аналитический метод | 0.10 | - |
| 22 | 305752.31 | 2294770.33 | Аналитический метод | 0.10 | - |

| 2. Сведения о характерных точках границ объекта | | | | | |
|---|---------------|------------|--|---|---|
| Обозначение характерных точек границ | Координаты, м | | Метод определения координат характерной точки | Средняя квадратическая погрешность положения характерной точки (Mt), м | Описание обозначения точки на местности (при наличии) |
| | X | Y | | | |
| 1 | 2 | 3 | 4 | 5 | 6 |
| 23 | 305691.77 | 2294822.03 | Аналитический метод | 0.10 | - |
| 24 | 305772.93 | 2294898.42 | Аналитический метод | 0.10 | - |
| 25 | 305774.18 | 2294908.50 | Аналитический метод | 0.10 | - |
| 26 | 305787.40 | 2295014.17 | Аналитический метод | 0.10 | - |
| 27 | 305783.27 | 2295016.99 | Аналитический метод | 0.10 | - |
| 28 | 305805.25 | 2295049.16 | Аналитический метод | 0.10 | - |
| 29 | 305694.70 | 2295180.79 | Аналитический метод | 0.10 | - |
| 30 | 305677.72 | 2295200.99 | Аналитический метод | 0.10 | - |
| 31 | 305689.48 | 2295211.74 | Аналитический метод | 0.10 | - |
| 32 | 305715.34 | 2295235.37 | Аналитический метод | 0.10 | - |
| 33 | 305757.05 | 2295273.50 | Аналитический метод | 0.10 | - |
| 34 | 305762.20 | 2295278.21 | Аналитический метод | 0.10 | - |
| 35 | 305763.61 | 2295276.67 | Аналитический метод | 0.10 | - |
| 36 | 305765.57 | 2295274.52 | Аналитический метод | 0.10 | - |
| 37 | 305785.50 | 2295291.78 | Аналитический метод | 0.10 | - |
| 38 | 305794.54 | 2295298.02 | Аналитический метод | 0.10 | - |
| 39 | 305855.70 | 2295340.23 | Аналитический метод | 0.10 | - |
| 40 | 305861.34 | 2295346.55 | Аналитический метод | 0.10 | - |
| 41 | 305849.46 | 2295393.57 | Аналитический метод | 0.10 | - |
| 42 | 305881.11 | 2295401.57 | Аналитический метод | 0.10 | - |
| 43 | 305882.33 | 2295396.72 | Аналитический метод | 0.10 | - |
| 44 | 305914.73 | 2295404.91 | Аналитический метод | 0.10 | - |
| 45 | 305970.17 | 2295464.13 | Аналитический метод | 0.10 | - |
| 46 | 306043.18 | 2295523.95 | Аналитический метод | 0.10 | - |
| 47 | 306130.19 | 2295570.23 | Аналитический метод | 0.10 | - |

2. Сведения о характерных точках границ объекта

| Обозначение характерных точек границ | Координаты, м | | Метод определения координат характерной точки | Средняя квадратическая погрешность положения характерной точки (Mt), м | Описание обозначения точки на местности (при наличии) |
|--|---------------|------------|--|---|---|
| | X | Y | | | |
| 1 | 2 | 3 | 4 | 5 | 6 |
| 48 | 306185.63 | 2295600.25 | Аналитический метод | 0.10 | - |
| 49 | 306187.85 | 2295612.01 | Аналитический метод | 0.10 | - |
| 50 | 306193.80 | 2295643.62 | Аналитический метод | 0.10 | - |
| 51 | 306165.03 | 2295733.92 | Аналитический метод | 0.10 | - |
| 52 | 306123.73 | 2295863.88 | Аналитический метод | 0.10 | - |
| 53 | 306120.89 | 2295870.27 | Аналитический метод | 0.10 | - |
| 54 | 306113.24 | 2295869.25 | Аналитический метод | 0.10 | - |
| 55 | 306113.20 | 2295907.48 | Аналитический метод | 0.10 | - |
| 56 | 306113.05 | 2295950.68 | Аналитический метод | 0.10 | - |
| 57 | 306115.55 | 2295959.56 | Аналитический метод | 0.10 | - |
| 58 | 306121.88 | 2295982.09 | Аналитический метод | 0.10 | - |
| 59 | 306127.88 | 2296003.98 | Аналитический метод | 0.10 | - |
| 60 | 306166.54 | 2296139.88 | Аналитический метод | 0.10 | - |
| 61 | 306166.71 | 2296140.47 | Аналитический метод | 0.10 | - |
| 62 | 306294.63 | 2296275.53 | Аналитический метод | 0.10 | - |
| 63 | 306326.19 | 2296336.25 | Аналитический метод | 0.10 | - |
| 64 | 306336.23 | 2296362.79 | Аналитический метод | 0.10 | - |
| 65 | 306344.38 | 2296388.40 | Аналитический метод | 0.10 | - |
| 66 | 306316.86 | 2296399.65 | Аналитический метод | 0.10 | - |
| 67 | 306311.97 | 2296412.53 | Аналитический метод | 0.10 | - |
| 68 | 306374.38 | 2296486.43 | Аналитический метод | 0.10 | - |
| 69 | 306382.50 | 2296538.02 | Аналитический метод | 0.10 | - |
| 70 | 306366.94 | 2296657.50 | Аналитический метод | 0.10 | - |
| 71 | 306412.25 | 2296691.73 | Аналитический метод | 0.10 | - |
| 72 | 306475.42 | 2296739.47 | Аналитический метод | 0.10 | - |

2. Сведения о характерных точках границ объекта

| Обозначение характерных точек границ | Координаты, м | | Метод определения координат характерной точки | Средняя квадратическая погрешность положения характерной точки (Mt), м | Описание обозначения точки на местности (при наличии) |
|--|---------------|------------|--|---|---|
| | X | Y | | | |
| 1 | 2 | 3 | 4 | 5 | 6 |
| 73 | 306536.21 | 2296743.66 | Аналитический метод | 0.10 | - |
| 74 | 306783.53 | 2296804.70 | Аналитический метод | 0.10 | - |
| 75 | 306917.61 | 2296844.75 | Аналитический метод | 0.10 | - |
| 76 | 307088.03 | 2297116.27 | Аналитический метод | 0.10 | - |
| 77 | 307222.92 | 2297251.61 | Аналитический метод | 0.10 | - |
| 78 | 307219.38 | 2297255.14 | Аналитический метод | 0.10 | - |
| 79 | 307252.45 | 2297288.32 | Аналитический метод | 0.10 | - |
| 80 | 307255.94 | 2297284.74 | Аналитический метод | 0.10 | - |
| 81 | 307265.23 | 2297294.06 | Аналитический метод | 0.10 | - |
| 82 | 307168.22 | 2297406.92 | Аналитический метод | 0.10 | - |
| 83 | 307062.97 | 2297533.92 | Аналитический метод | 0.10 | - |
| 84 | 307010.94 | 2297605.26 | Аналитический метод | 0.10 | - |
| 85 | 307035.07 | 2297622.86 | Аналитический метод | 0.10 | - |
| 86 | 307038.02 | 2297618.82 | Аналитический метод | 0.10 | - |
| 87 | 307039.88 | 2297620.18 | Аналитический метод | 0.10 | - |
| 88 | 307039.99 | 2297621.49 | Аналитический метод | 0.10 | - |
| 89 | 307042.48 | 2297650.89 | Аналитический метод | 0.10 | - |
| 90 | 307048.77 | 2297736.31 | Аналитический метод | 0.10 | - |
| 91 | 307049.65 | 2297748.16 | Аналитический метод | 0.10 | - |
| 92 | 307052.67 | 2297760.64 | Аналитический метод | 0.10 | - |
| 93 | 307309.72 | 2298822.30 | Аналитический метод | 0.10 | - |
| 94 | 307312.37 | 2298833.14 | Аналитический метод | 0.10 | - |
| 95 | 307368.18 | 2299063.55 | Аналитический метод | 0.10 | - |
| 96 | 307371.97 | 2299079.30 | Аналитический метод | 0.10 | - |
| 97 | 307349.10 | 2299085.02 | Аналитический метод | 0.10 | - |

2. Сведения о характерных точках границ объекта

| Обозначение характерных точек границ | Координаты, м | | Метод определения координат характерной точки | Средняя квадратическая погрешность положения характерной точки (Mt), м | Описание обозначения точки на местности (при наличии) |
|--|---------------|------------|--|---|---|
| | X | Y | | | |
| 1 | 2 | 3 | 4 | 5 | 6 |
| 98 | 307334.72 | 2299088.59 | Аналитический метод | 0.10 | - |
| 99 | 307318.61 | 2299092.62 | Аналитический метод | 0.10 | - |
| 100 | 307362.63 | 2299257.29 | Аналитический метод | 0.10 | - |
| 101 | 307327.16 | 2299298.67 | Аналитический метод | 0.10 | - |
| 102 | 307329.45 | 2299300.64 | Аналитический метод | 0.10 | - |
| 103 | 307384.87 | 2299340.15 | Аналитический метод | 0.10 | - |
| 104 | 307419.81 | 2299482.05 | Аналитический метод | 0.10 | - |
| 105 | 307465.74 | 2299668.73 | Аналитический метод | 0.10 | - |
| 106 | 307478.10 | 2299719.21 | Аналитический метод | 0.10 | - |
| 107 | 307515.82 | 2299872.16 | Аналитический метод | 0.10 | - |
| 108 | 307523.52 | 2299903.97 | Аналитический метод | 0.10 | - |
| 109 | 307533.93 | 2299947.02 | Аналитический метод | 0.10 | - |
| 110 | 307684.66 | 2300569.77 | Аналитический метод | 0.10 | - |
| 111 | 307765.96 | 2300905.67 | Аналитический метод | 0.10 | - |
| 112 | 307773.43 | 2300936.49 | Аналитический метод | 0.10 | - |
| 113 | 307726.35 | 2301037.41 | Аналитический метод | 0.10 | - |
| 114 | 307730.56 | 2301082.85 | Аналитический метод | 0.10 | - |
| 115 | 307712.29 | 2301095.01 | Аналитический метод | 0.10 | - |
| 116 | 307661.67 | 2301128.80 | Аналитический метод | 0.10 | - |
| 117 | 307620.56 | 2301228.26 | Аналитический метод | 0.10 | - |
| 118 | 307616.87 | 2301224.10 | Аналитический метод | 0.10 | - |
| 119 | 307564.08 | 2301239.19 | Аналитический метод | 0.10 | - |
| 120 | 307545.26 | 2301244.44 | Аналитический метод | 0.10 | - |
| 121 | 307492.31 | 2301259.18 | Аналитический метод | 0.10 | - |
| 122 | 307484.77 | 2301322.92 | Аналитический метод | 0.10 | - |

| 2. Сведения о характерных точках границ объекта | | | | | |
|---|---------------|------------|--|---|---|
| Обозначение характерных точек границ | Координаты, м | | Метод определения координат характерной точки | Средняя квадратическая погрешность положения характерной точки (Mt), м | Описание обозначения точки на местности (при наличии) |
| | X | Y | | | |
| 1 | 2 | 3 | 4 | 5 | 6 |
| 123 | 307484.43 | 2301465.76 | Аналитический метод | 0.10 | - |
| 124 | 307483.65 | 2301665.32 | Аналитический метод | 0.10 | - |
| 125 | 307488.65 | 2301665.33 | Аналитический метод | 0.10 | - |
| 126 | 307488.49 | 2301713.20 | Аналитический метод | 0.10 | - |
| 127 | 307488.13 | 2301829.22 | Аналитический метод | 0.10 | - |
| 128 | 307405.52 | 2301956.63 | Аналитический метод | 0.10 | - |
| 129 | 307408.94 | 2301958.80 | Аналитический метод | 0.10 | - |
| 130 | 307411.76 | 2301954.55 | Аналитический метод | 0.10 | - |
| 131 | 307434.69 | 2301969.72 | Аналитический метод | 0.10 | - |
| 132 | 307421.45 | 2301989.74 | Аналитический метод | 0.10 | - |
| 133 | 307418.02 | 2302004.14 | Аналитический метод | 0.10 | - |
| 134 | 307402.75 | 2301999.12 | Аналитический метод | 0.10 | - |
| 135 | 307398.51 | 2301974.56 | Аналитический метод | 0.10 | - |
| 136 | 307401.22 | 2301970.48 | Аналитический метод | 0.10 | - |
| 137 | 307397.91 | 2301968.38 | Аналитический метод | 0.10 | - |
| 138 | 307397.36 | 2301969.23 | Аналитический метод | 0.10 | - |
| 139 | 307180.26 | 2301905.34 | Аналитический метод | 0.10 | - |
| 140 | 307100.60 | 2301933.72 | Аналитический метод | 0.10 | - |
| 141 | 307006.76 | 2302101.31 | Аналитический метод | 0.10 | - |
| 142 | 307002.40 | 2302098.87 | Аналитический метод | 0.10 | - |
| 143 | 306977.34 | 2302143.64 | Аналитический метод | 0.10 | - |
| 144 | 306980.15 | 2302148.85 | Аналитический метод | 0.10 | - |
| 145 | 306945.89 | 2302146.39 | Аналитический метод | 0.10 | - |
| 146 | 306924.14 | 2302144.90 | Аналитический метод | 0.10 | - |
| 147 | 306816.06 | 2302182.99 | Аналитический метод | 0.10 | - |

| 2. Сведения о характерных точках границ объекта | | | | | |
|---|---------------|------------|--|---|---|
| Обозначение характерных точек границ | Координаты, м | | Метод определения координат характерной точки | Средняя квадратическая погрешность положения характерной точки (Mt), м | Описание обозначения точки на местности (при наличии) |
| | X | Y | | | |
| 1 | 2 | 3 | 4 | 5 | 6 |
| 148 | 306794.90 | 2302191.02 | Аналитический метод | 0.10 | - |
| 149 | 306806.16 | 2302220.93 | Аналитический метод | 0.10 | - |
| 150 | 306693.74 | 2302263.01 | Аналитический метод | 0.10 | - |
| 151 | 306683.07 | 2302234.65 | Аналитический метод | 0.10 | - |
| 152 | 306385.34 | 2302341.46 | Аналитический метод | 0.10 | - |
| 153 | 306092.63 | 2302446.50 | Аналитический метод | 0.10 | - |
| 154 | 305909.65 | 2302504.60 | Аналитический метод | 0.10 | - |
| 155 | 305893.16 | 2302456.90 | Аналитический метод | 0.10 | - |
| 156 | 305854.34 | 2302344.66 | Аналитический метод | 0.10 | - |
| 157 | 305787.39 | 2302367.81 | Аналитический метод | 0.10 | - |
| 158 | 305785.75 | 2302363.09 | Аналитический метод | 0.10 | - |
| 159 | 305713.91 | 2302387.96 | Аналитический метод | 0.10 | - |
| 160 | 305628.26 | 2302418.01 | Аналитический метод | 0.10 | - |
| 161 | 305586.34 | 2302432.06 | Аналитический метод | 0.10 | - |
| 162 | 305587.97 | 2302436.79 | Аналитический метод | 0.10 | - |
| 163 | 305308.54 | 2302533.43 | Аналитический метод | 0.10 | - |
| 164 | 305208.73 | 2302267.28 | Аналитический метод | 0.10 | - |
| 165 | 305147.38 | 2302103.69 | Аналитический метод | 0.10 | - |
| 166 | 305124.39 | 2302042.39 | Аналитический метод | 0.10 | - |
| 167 | 305115.42 | 2302018.46 | Аналитический метод | 0.10 | - |
| 168 | 305105.48 | 2301991.97 | Аналитический метод | 0.10 | - |
| 169 | 304904.88 | 2301798.08 | Аналитический метод | 0.10 | - |
| 170 | 304893.85 | 2301787.42 | Аналитический метод | 0.10 | - |
| 171 | 303980.69 | 2301667.39 | Аналитический метод | 0.10 | - |
| 172 | 303976.24 | 2301666.81 | Аналитический метод | 0.10 | - |

| 2. Сведения о характерных точках границ объекта | | | | | |
|---|---------------|------------|--|---|---|
| Обозначение характерных точек границ | Координаты, м | | Метод определения координат характерной точки | Средняя квадратическая погрешность положения характерной точки (Mt), м | Описание обозначения точки на местности (при наличии) |
| | X | Y | | | |
| 1 | 2 | 3 | 4 | 5 | 6 |
| 173 | 303974.27 | 2301663.81 | Аналитический метод | 0.10 | - |
| 174 | 303884.90 | 2301526.46 | Аналитический метод | 0.10 | - |
| 175 | 303866.23 | 2301509.95 | Аналитический метод | 0.10 | - |
| 176 | 303669.33 | 2301335.99 | Аналитический метод | 0.10 | - |
| 177 | 303636.91 | 2301332.45 | Аналитический метод | 0.10 | - |
| 178 | 303548.27 | 2301356.05 | Аналитический метод | 0.10 | - |
| 179 | 303546.98 | 2301351.22 | Аналитический метод | 0.10 | - |
| 180 | 303492.74 | 2301365.66 | Аналитический метод | 0.10 | - |
| 181 | 303461.25 | 2301374.05 | Аналитический метод | 0.10 | - |
| 182 | 303447.62 | 2301377.67 | Аналитический метод | 0.10 | - |
| 183 | 303394.77 | 2301391.75 | Аналитический метод | 0.10 | - |
| 184 | 303307.60 | 2301414.97 | Аналитический метод | 0.10 | - |
| 185 | 303255.54 | 2301495.47 | Аналитический метод | 0.10 | - |
| 186 | 303246.71 | 2301509.11 | Аналитический метод | 0.10 | - |
| 187 | 303236.91 | 2301524.24 | Аналитический метод | 0.10 | - |
| 188 | 303225.51 | 2301541.89 | Аналитический метод | 0.10 | - |
| 189 | 303144.53 | 2301489.83 | Аналитический метод | 0.10 | - |
| 190 | 303123.58 | 2301476.09 | Аналитический метод | 0.10 | - |
| 191 | 303031.46 | 2301420.52 | Аналитический метод | 0.10 | - |
| 192 | 302989.34 | 2301398.59 | Аналитический метод | 0.10 | - |
| 193 | 302928.89 | 2301372.61 | Аналитический метод | 0.10 | - |
| 194 | 302913.91 | 2301367.40 | Аналитический метод | 0.10 | - |
| 195 | 302870.49 | 2301353.02 | Аналитический метод | 0.10 | - |
| 196 | 302816.00 | 2301339.20 | Аналитический метод | 0.10 | - |
| 197 | 302765.95 | 2301332.02 | Аналитический метод | 0.10 | - |

| 2. Сведения о характерных точках границ объекта | | | | | |
|---|---------------|------------|--|---|---|
| Обозначение характерных точек границ | Координаты, м | | Метод определения координат характерной точки | Средняя квадратическая погрешность положения характерной точки (Mt), м | Описание обозначения точки на местности (при наличии) |
| | X | Y | | | |
| 1 | 2 | 3 | 4 | 5 | 6 |
| 198 | 302640.22 | 2301320.62 | Аналитический метод | 0.10 | - |
| 199 | 302608.32 | 2301317.43 | Аналитический метод | 0.10 | - |
| 200 | 302576.18 | 2301313.13 | Аналитический метод | 0.10 | - |
| 201 | 302541.92 | 2301307.42 | Аналитический метод | 0.10 | - |
| 202 | 302521.07 | 2301303.17 | Аналитический метод | 0.10 | - |
| 203 | 302202.36 | 2301229.33 | Аналитический метод | 0.10 | - |
| 204 | 302098.64 | 2301204.93 | Аналитический метод | 0.10 | - |
| 205 | 301940.24 | 2301167.69 | Аналитический метод | 0.10 | - |
| 206 | 301888.02 | 2301155.40 | Аналитический метод | 0.10 | - |
| 207 | 301804.22 | 2301135.71 | Аналитический метод | 0.10 | - |
| 208 | 301702.34 | 2301111.96 | Аналитический метод | 0.10 | - |
| 209 | 301687.31 | 2301108.45 | Аналитический метод | 0.10 | - |
| 210 | 301636.95 | 2301097.38 | Аналитический метод | 0.10 | - |
| 211 | 301549.87 | 2301082.06 | Аналитический метод | 0.10 | - |
| 212 | 301127.22 | 2301043.12 | Аналитический метод | 0.10 | - |
| 213 | 300848.81 | 2301017.34 | Аналитический метод | 0.10 | - |
| 214 | 300400.24 | 2300976.43 | Аналитический метод | 0.10 | - |
| 215 | 300028.36 | 2300942.18 | Аналитический метод | 0.10 | - |
| 216 | 300014.70 | 2300941.20 | Аналитический метод | 0.10 | - |
| 217 | 299993.68 | 2300939.50 | Аналитический метод | 0.10 | - |
| 218 | 299921.61 | 2300932.80 | Аналитический метод | 0.10 | - |
| 219 | 299805.29 | 2300921.99 | Аналитический метод | 0.10 | - |
| 220 | 299739.26 | 2300916.13 | Аналитический метод | 0.10 | - |
| 221 | 299720.36 | 2300914.46 | Аналитический метод | 0.10 | - |
| 222 | 299420.00 | 2300894.34 | Аналитический метод | 0.10 | - |

| 2. Сведения о характерных точках границ объекта | | | | | |
|---|---------------|------------|--|---|---|
| Обозначение характерных точек границ | Координаты, м | | Метод определения координат характерной точки | Средняя квадратическая погрешность положения характерной точки (Mt), м | Описание обозначения точки на местности (при наличии) |
| | X | Y | | | |
| 1 | 2 | 3 | 4 | 5 | 6 |
| 223 | 299365.77 | 2300898.62 | Аналитический метод | 0.10 | - |
| 224 | 299347.31 | 2300900.10 | Аналитический метод | 0.10 | - |
| 225 | 299180.37 | 2300913.33 | Аналитический метод | 0.10 | - |
| 226 | 298807.09 | 2300983.86 | Аналитический метод | 0.10 | - |
| 227 | 298806.16 | 2300978.94 | Аналитический метод | 0.10 | - |
| 228 | 298794.97 | 2300981.06 | Аналитический метод | 0.10 | - |
| 229 | 298777.42 | 2300983.44 | Аналитический метод | 0.10 | - |
| 230 | 298695.86 | 2301005.87 | Аналитический метод | 0.10 | - |
| 231 | 298667.97 | 2301013.53 | Аналитический метод | 0.10 | - |
| 232 | 298579.71 | 2301037.79 | Аналитический метод | 0.10 | - |
| 233 | 298581.03 | 2301042.61 | Аналитический метод | 0.10 | - |
| 234 | 298560.25 | 2301048.33 | Аналитический метод | 0.10 | - |
| 235 | 298414.53 | 2301087.52 | Аналитический метод | 0.10 | - |
| 236 | 298371.54 | 2301098.85 | Аналитический метод | 0.10 | - |
| 237 | 298382.53 | 2301176.72 | Аналитический метод | 0.10 | - |
| 238 | 298421.11 | 2301451.65 | Аналитический метод | 0.10 | - |
| 239 | 298418.02 | 2301506.68 | Аналитический метод | 0.10 | - |
| 240 | 298416.20 | 2301511.80 | Аналитический метод | 0.10 | - |
| 241 | 298391.97 | 2301579.74 | Аналитический метод | 0.10 | - |
| 242 | 298381.11 | 2301668.02 | Аналитический метод | 0.10 | - |
| 243 | 298385.39 | 2301762.39 | Аналитический метод | 0.10 | - |
| 244 | 298386.54 | 2301803.04 | Аналитический метод | 0.10 | - |
| 245 | 298377.33 | 2301872.08 | Аналитический метод | 0.10 | - |
| 246 | 298352.38 | 2301948.23 | Аналитический метод | 0.10 | - |
| 247 | 298328.39 | 2301998.05 | Аналитический метод | 0.10 | - |

| 2. Сведения о характерных точках границ объекта | | | | | |
|---|---------------|------------|--|---|---|
| Обозначение характерных точек границ | Координаты, м | | Метод определения координат характерной точки | Средняя квадратическая погрешность положения характерной точки (Mt), м | Описание обозначения точки на местности (при наличии) |
| | X | Y | | | |
| 1 | 2 | 3 | 4 | 5 | 6 |
| 248 | 298307.82 | 2302038.57 | Аналитический метод | 0.10 | - |
| 249 | 298301.80 | 2302067.43 | Аналитический метод | 0.10 | - |
| 250 | 298274.64 | 2302197.73 | Аналитический метод | 0.10 | - |
| 251 | 298258.87 | 2302273.34 | Аналитический метод | 0.10 | - |
| 252 | 298177.32 | 2302359.43 | Аналитический метод | 0.10 | - |
| 253 | 298150.48 | 2302387.76 | Аналитический метод | 0.10 | - |
| 254 | 298094.89 | 2302527.98 | Аналитический метод | 0.10 | - |
| 255 | 298059.92 | 2302616.25 | Аналитический метод | 0.10 | - |
| 256 | 297965.34 | 2302803.36 | Аналитический метод | 0.10 | - |
| 257 | 297942.07 | 2302849.36 | Аналитический метод | 0.10 | - |
| 258 | 297926.57 | 2302880.04 | Аналитический метод | 0.10 | - |
| 259 | 297850.73 | 2303083.76 | Аналитический метод | 0.10 | - |
| 260 | 297616.89 | 2303511.89 | Аналитический метод | 0.10 | - |
| 261 | 297522.12 | 2303705.52 | Аналитический метод | 0.10 | - |
| 262 | 297452.00 | 2303764.27 | Аналитический метод | 0.10 | - |
| 263 | 297413.85 | 2303793.23 | Аналитический метод | 0.10 | - |
| 264 | 297329.62 | 2303851.28 | Аналитический метод | 0.10 | - |
| 265 | 297296.62 | 2303876.39 | Аналитический метод | 0.10 | - |
| 266 | 297256.78 | 2303903.17 | Аналитический метод | 0.10 | - |
| 267 | 297217.81 | 2303934.30 | Аналитический метод | 0.10 | - |
| 268 | 297191.29 | 2303957.77 | Аналитический метод | 0.10 | - |
| 269 | 297165.30 | 2303980.13 | Аналитический метод | 0.10 | - |
| 270 | 297137.89 | 2303991.39 | Аналитический метод | 0.10 | - |
| 271 | 297136.78 | 2303989.13 | Аналитический метод | 0.10 | - |
| 272 | 297132.72 | 2303991.52 | Аналитический метод | 0.10 | - |

| 2. Сведения о характерных точках границ объекта | | | | | |
|---|---------------|------------|--|---|---|
| Обозначение характерных точек границ | Координаты, м | | Метод определения координат характерной точки | Средняя квадратическая погрешность положения характерной точки (Mt), м | Описание обозначения точки на местности (при наличии) |
| | X | Y | | | |
| 1 | 2 | 3 | 4 | 5 | 6 |
| 273 | 297114.64 | 2304001.78 | Аналитический метод | 0.10 | - |
| 274 | 296936.71 | 2304162.34 | Аналитический метод | 0.10 | - |
| 275 | 296935.74 | 2304163.20 | Аналитический метод | 0.10 | - |
| 276 | 296937.43 | 2304165.07 | Аналитический метод | 0.10 | - |
| 277 | 296709.75 | 2304370.35 | Аналитический метод | 0.10 | - |
| 278 | 296697.74 | 2304381.60 | Аналитический метод | 0.10 | - |
| 279 | 296645.42 | 2304355.49 | Аналитический метод | 0.10 | - |
| 280 | 296500.44 | 2304283.21 | Аналитический метод | 0.10 | - |
| 281 | 296322.55 | 2304183.77 | Аналитический метод | 0.10 | - |
| 282 | 296323.84 | 2304178.77 | Аналитический метод | 0.10 | - |
| 283 | 296234.98 | 2304179.14 | Аналитический метод | 0.10 | - |
| 284 | 296209.46 | 2304179.27 | Аналитический метод | 0.10 | - |
| 285 | 296109.45 | 2304179.61 | Аналитический метод | 0.10 | - |
| 286 | 296104.98 | 2304179.92 | Аналитический метод | 0.10 | - |
| 287 | 296105.34 | 2304184.90 | Аналитический метод | 0.10 | - |
| 288 | 296078.09 | 2304186.84 | Аналитический метод | 0.10 | - |
| 289 | 295958.79 | 2304202.19 | Аналитический метод | 0.10 | - |
| 290 | 295770.82 | 2304210.07 | Аналитический метод | 0.10 | - |
| 291 | 295619.09 | 2304215.14 | Аналитический метод | 0.10 | - |
| 292 | 295579.59 | 2304226.37 | Аналитический метод | 0.10 | - |
| 293 | 295534.34 | 2304233.51 | Аналитический метод | 0.10 | - |
| 294 | 295443.87 | 2304262.88 | Аналитический метод | 0.10 | - |
| 295 | 295257.49 | 2304271.35 | Аналитический метод | 0.10 | - |
| 296 | 295164.60 | 2304275.89 | Аналитический метод | 0.10 | - |
| 297 | 295146.06 | 2304282.59 | Аналитический метод | 0.10 | - |

| 2. Сведения о характерных точках границ объекта | | | | | |
|---|---------------|------------|--|---|---|
| Обозначение характерных точек границ | Координаты, м | | Метод определения координат характерной точки | Средняя квадратическая погрешность положения характерной точки (Mt), м | Описание обозначения точки на местности (при наличии) |
| | X | Y | | | |
| 1 | 2 | 3 | 4 | 5 | 6 |
| 298 | 294925.26 | 2304362.47 | Аналитический метод | 0.10 | - |
| 299 | 294806.76 | 2304386.17 | Аналитический метод | 0.10 | - |
| 300 | 294752.80 | 2304379.90 | Аналитический метод | 0.10 | - |
| 301 | 294698.77 | 2304373.59 | Аналитический метод | 0.10 | - |
| 302 | 294667.90 | 2304370.03 | Аналитический метод | 0.10 | - |
| 303 | 294525.48 | 2304451.41 | Аналитический метод | 0.10 | - |
| 304 | 294205.46 | 2304572.01 | Аналитический метод | 0.10 | - |
| 305 | 293923.71 | 2304556.65 | Аналитический метод | 0.10 | - |
| 306 | 293609.96 | 2304556.88 | Аналитический метод | 0.10 | - |
| 307 | 293324.18 | 2304774.01 | Аналитический метод | 0.10 | - |
| 308 | 293120.44 | 2304928.89 | Аналитический метод | 0.10 | - |
| 309 | 292982.61 | 2304974.99 | Аналитический метод | 0.10 | - |
| 310 | 292949.29 | 2304974.15 | Аналитический метод | 0.10 | - |
| 311 | 292897.40 | 2304960.72 | Аналитический метод | 0.10 | - |
| 312 | 292860.75 | 2304951.03 | Аналитический метод | 0.10 | - |
| 313 | 292811.32 | 2304865.59 | Аналитический метод | 0.10 | - |
| 314 | 292769.18 | 2304827.27 | Аналитический метод | 0.10 | - |
| 315 | 292762.06 | 2304820.93 | Аналитический метод | 0.10 | - |
| 316 | 292729.86 | 2304773.81 | Аналитический метод | 0.10 | - |
| 317 | 292709.96 | 2304744.55 | Аналитический метод | 0.10 | - |
| 318 | 292674.62 | 2304750.49 | Аналитический метод | 0.10 | - |
| 319 | 292652.53 | 2304744.91 | Аналитический метод | 0.10 | - |
| 320 | 292612.28 | 2304718.77 | Аналитический метод | 0.10 | - |
| 321 | 292556.84 | 2304695.10 | Аналитический метод | 0.10 | - |
| 322 | 292029.22 | 2304913.85 | Аналитический метод | 0.10 | - |

| 2. Сведения о характерных точках границ объекта | | | | | |
|---|---------------|------------|--|---|---|
| Обозначение характерных точек границ | Координаты, м | | Метод определения координат характерной точки | Средняя квадратическая погрешность положения характерной точки (Mt), м | Описание обозначения точки на местности (при наличии) |
| | X | Y | | | |
| 1 | 2 | 3 | 4 | 5 | 6 |
| 323 | 292027.02 | 2304909.35 | Аналитический метод | 0.10 | - |
| 324 | 291919.47 | 2304970.47 | Аналитический метод | 0.10 | - |
| 325 | 291921.94 | 2304974.81 | Аналитический метод | 0.10 | - |
| 326 | 291694.94 | 2305103.82 | Аналитический метод | 0.10 | - |
| 327 | 291526.17 | 2305192.58 | Аналитический метод | 0.10 | - |
| 328 | 291554.56 | 2305317.35 | Аналитический метод | 0.10 | - |
| 329 | 291549.69 | 2305318.46 | Аналитический метод | 0.10 | - |
| 330 | 291596.15 | 2305522.63 | Аналитический метод | 0.10 | - |
| 331 | 291601.03 | 2305521.52 | Аналитический метод | 0.10 | - |
| 332 | 291632.64 | 2305660.88 | Аналитический метод | 0.10 | - |
| 333 | 291648.62 | 2305730.64 | Аналитический метод | 0.10 | - |
| 334 | 291735.88 | 2305807.12 | Аналитический метод | 0.10 | - |
| 335 | 291742.98 | 2305813.29 | Аналитический метод | 0.10 | - |
| 336 | 291673.75 | 2305925.80 | Аналитический метод | 0.10 | - |
| 337 | 291669.48 | 2305923.24 | Аналитический метод | 0.10 | - |
| 338 | 291642.88 | 2305970.83 | Аналитический метод | 0.10 | - |
| 339 | 291642.15 | 2305972.11 | Аналитический метод | 0.10 | - |
| 340 | 291643.03 | 2305972.59 | Аналитический метод | 0.10 | - |
| 341 | 291611.01 | 2306029.84 | Аналитический метод | 0.10 | - |
| 342 | 291610.14 | 2306029.36 | Аналитический метод | 0.10 | - |
| 343 | 291609.01 | 2306031.34 | Аналитический метод | 0.10 | - |
| 344 | 291545.06 | 2306145.74 | Аналитический метод | 0.10 | - |
| 345 | 291545.87 | 2306146.35 | Аналитический метод | 0.10 | - |
| 346 | 291521.31 | 2306171.10 | Аналитический метод | 0.10 | - |
| 347 | 291520.58 | 2306170.42 | Аналитический метод | 0.10 | - |

| 2. Сведения о характерных точках границ объекта | | | | | |
|---|---------------|------------|--|---|---|
| Обозначение характерных точек границ | Координаты, м | | Метод определения координат характерной точки | Средняя квадратическая погрешность положения характерной точки (Mt), м | Описание обозначения точки на местности (при наличии) |
| | X | Y | | | |
| 1 | 2 | 3 | 4 | 5 | 6 |
| 348 | 291518.57 | 2306172.45 | Аналитический метод | 0.10 | - |
| 349 | 291490.87 | 2306200.37 | Аналитический метод | 0.10 | - |
| 350 | 291531.48 | 2306239.71 | Аналитический метод | 0.10 | - |
| 351 | 291694.97 | 2306486.23 | Аналитический метод | 0.10 | - |
| 352 | 291699.73 | 2306548.62 | Аналитический метод | 0.10 | - |
| 353 | 291749.86 | 2306544.61 | Аналитический метод | 0.10 | - |
| 354 | 291755.35 | 2306601.51 | Аналитический метод | 0.10 | - |
| 355 | 291758.97 | 2306647.92 | Аналитический метод | 0.10 | - |
| 356 | 291766.84 | 2306744.14 | Аналитический метод | 0.10 | - |
| 357 | 291773.10 | 2306820.98 | Аналитический метод | 0.10 | - |
| 358 | 291776.32 | 2306862.94 | Аналитический метод | 0.10 | - |
| 359 | 291784.10 | 2306970.25 | Аналитический метод | 0.10 | - |
| 360 | 291794.77 | 2307107.18 | Аналитический метод | 0.10 | - |
| 361 | 291800.43 | 2307158.57 | Аналитический метод | 0.10 | - |
| 362 | 291804.30 | 2307205.43 | Аналитический метод | 0.10 | - |
| 363 | 291809.64 | 2307259.22 | Аналитический метод | 0.10 | - |
| 364 | 291814.58 | 2307327.40 | Аналитический метод | 0.10 | - |
| 365 | 291820.31 | 2307388.97 | Аналитический метод | 0.10 | - |
| 366 | 291829.91 | 2307480.47 | Аналитический метод | 0.10 | - |
| 367 | 291838.37 | 2307572.58 | Аналитический метод | 0.10 | - |
| 368 | 291843.19 | 2307620.27 | Аналитический метод | 0.10 | - |
| 369 | 291804.98 | 2307623.57 | Аналитический метод | 0.10 | - |
| 370 | 291801.62 | 2307626.10 | Аналитический метод | 0.10 | - |
| 371 | 291777.49 | 2307644.31 | Аналитический метод | 0.10 | - |
| 372 | 291818.38 | 2307787.04 | Аналитический метод | 0.10 | - |

| 2. Сведения о характерных точках границ объекта | | | | | |
|---|---------------|------------|--|---|---|
| Обозначение характерных точек границ | Координаты, м | | Метод определения координат характерной точки | Средняя квадратическая погрешность положения характерной точки (Mt), м | Описание обозначения точки на местности (при наличии) |
| | X | Y | | | |
| 1 | 2 | 3 | 4 | 5 | 6 |
| 373 | 291824.59 | 2307850.51 | Аналитический метод | 0.10 | - |
| 374 | 291828.95 | 2307895.08 | Аналитический метод | 0.10 | - |
| 375 | 291835.96 | 2307966.67 | Аналитический метод | 0.10 | - |
| 376 | 291844.26 | 2308051.43 | Аналитический метод | 0.10 | - |
| 377 | 291850.03 | 2308115.09 | Аналитический метод | 0.10 | - |
| 378 | 291851.75 | 2308136.27 | Аналитический метод | 0.10 | - |
| 379 | 291857.22 | 2308204.24 | Аналитический метод | 0.10 | - |
| 380 | 291864.67 | 2308298.14 | Аналитический метод | 0.10 | - |
| 381 | 291869.47 | 2308357.51 | Аналитический метод | 0.10 | - |
| 382 | 291874.38 | 2308418.33 | Аналитический метод | 0.10 | - |
| 383 | 291879.85 | 2308486.32 | Аналитический метод | 0.10 | - |
| 384 | 291883.91 | 2308539.27 | Аналитический метод | 0.10 | - |
| 385 | 291888.04 | 2308593.30 | Аналитический метод | 0.10 | - |
| 386 | 291897.58 | 2308718.12 | Аналитический метод | 0.10 | - |
| 387 | 291903.06 | 2308789.82 | Аналитический метод | 0.10 | - |
| 388 | 291904.42 | 2308807.90 | Аналитический метод | 0.10 | - |
| 389 | 291909.81 | 2308879.19 | Аналитический метод | 0.10 | - |
| 390 | 291919.97 | 2309018.03 | Аналитический метод | 0.10 | - |
| 391 | 291927.95 | 2309127.25 | Аналитический метод | 0.10 | - |
| 392 | 291933.72 | 2309205.70 | Аналитический метод | 0.10 | - |
| 393 | 291946.49 | 2309381.38 | Аналитический метод | 0.10 | - |
| 394 | 291953.13 | 2309472.61 | Аналитический метод | 0.10 | - |
| 395 | 291816.67 | 2309539.84 | Аналитический метод | 0.10 | - |
| 396 | 291784.68 | 2309555.63 | Аналитический метод | 0.10 | - |
| 397 | 291693.55 | 2309601.11 | Аналитический метод | 0.10 | - |

| 2. Сведения о характерных точках границ объекта | | | | | |
|---|---------------|------------|--|---|---|
| Обозначение характерных точек границ | Координаты, м | | Метод определения координат характерной точки | Средняя квадратическая погрешность положения характерной точки (Mt), м | Описание обозначения точки на местности (при наличии) |
| | X | Y | | | |
| 1 | 2 | 3 | 4 | 5 | 6 |
| 398 | 291668.16 | 2309613.78 | Аналитический метод | 0.10 | - |
| 399 | 291596.96 | 2309649.31 | Аналитический метод | 0.10 | - |
| 400 | 291516.99 | 2309689.22 | Аналитический метод | 0.10 | - |
| 401 | 291461.88 | 2309716.72 | Аналитический метод | 0.10 | - |
| 402 | 291423.59 | 2309735.83 | Аналитический метод | 0.10 | - |
| 403 | 291342.38 | 2309776.35 | Аналитический метод | 0.10 | - |
| 404 | 291293.12 | 2309800.93 | Аналитический метод | 0.10 | - |
| 405 | 291206.89 | 2309810.82 | Аналитический метод | 0.10 | - |
| 406 | 291098.30 | 2309823.27 | Аналитический метод | 0.10 | - |
| 407 | 290997.65 | 2309834.81 | Аналитический метод | 0.10 | - |
| 408 | 290895.66 | 2309846.49 | Аналитический метод | 0.10 | - |
| 409 | 290866.62 | 2309850.45 | Аналитический метод | 0.10 | - |
| 410 | 290817.66 | 2309855.39 | Аналитический метод | 0.10 | - |
| 411 | 290796.63 | 2309868.35 | Аналитический метод | 0.10 | - |
| 412 | 290650.19 | 2309958.45 | Аналитический метод | 0.10 | - |
| 413 | 290565.58 | 2310010.53 | Аналитический метод | 0.10 | - |
| 414 | 290478.53 | 2310064.10 | Аналитический метод | 0.10 | - |
| 415 | 290399.35 | 2310112.83 | Аналитический метод | 0.10 | - |
| 416 | 290311.11 | 2310167.13 | Аналитический метод | 0.10 | - |
| 417 | 290246.64 | 2310206.83 | Аналитический метод | 0.10 | - |
| 418 | 290098.29 | 2310298.14 | Аналитический метод | 0.10 | - |
| 419 | 289971.03 | 2310376.43 | Аналитический метод | 0.10 | - |
| 420 | 289799.14 | 2310482.21 | Аналитический метод | 0.10 | - |
| 421 | 289303.65 | 2310787.14 | Аналитический метод | 0.10 | - |
| 422 | 289242.61 | 2310823.25 | Аналитический метод | 0.10 | - |

| 2. Сведения о характерных точках границ объекта | | | | | |
|---|---------------|------------|--|---|---|
| Обозначение характерных точек границ | Координаты, м | | Метод определения координат характерной точки | Средняя квадратическая погрешность положения характерной точки (Mt), м | Описание обозначения точки на местности (при наличии) |
| | X | Y | | | |
| 1 | 2 | 3 | 4 | 5 | 6 |
| 423 | 289141.52 | 2310884.53 | Аналитический метод | 0.10 | - |
| 424 | 289052.82 | 2310939.60 | Аналитический метод | 0.10 | - |
| 425 | 288967.85 | 2310992.41 | Аналитический метод | 0.10 | - |
| 426 | 288860.36 | 2311057.67 | Аналитический метод | 0.10 | - |
| 427 | 288849.86 | 2311063.93 | Аналитический метод | 0.10 | - |
| 428 | 288785.61 | 2311103.05 | Аналитический метод | 0.10 | - |
| 429 | 288710.97 | 2311148.36 | Аналитический метод | 0.10 | - |
| 430 | 288626.15 | 2311199.85 | Аналитический метод | 0.10 | - |
| 431 | 288549.43 | 2311246.43 | Аналитический метод | 0.10 | - |
| 432 | 288465.08 | 2311297.63 | Аналитический метод | 0.10 | - |
| 433 | 288375.68 | 2311352.23 | Аналитический метод | 0.10 | - |
| 434 | 288365.55 | 2311358.33 | Аналитический метод | 0.10 | - |
| 435 | 288267.35 | 2311321.64 | Аналитический метод | 0.10 | - |
| 436 | 288173.70 | 2311460.88 | Аналитический метод | 0.10 | - |
| 437 | 288158.21 | 2311483.92 | Аналитический метод | 0.10 | - |
| 438 | 288059.98 | 2311543.59 | Аналитический метод | 0.10 | - |
| 439 | 288057.38 | 2311539.32 | Аналитический метод | 0.10 | - |
| 440 | 287957.65 | 2311599.68 | Аналитический метод | 0.10 | - |
| 441 | 287985.07 | 2311644.42 | Аналитический метод | 0.10 | - |
| 442 | 287954.54 | 2311663.03 | Аналитический метод | 0.10 | - |
| 443 | 287933.20 | 2311661.80 | Аналитический метод | 0.10 | - |
| 444 | 287841.04 | 2311716.72 | Аналитический метод | 0.10 | - |
| 445 | 287758.27 | 2311765.80 | Аналитический метод | 0.10 | - |
| 446 | 287669.39 | 2311818.51 | Аналитический метод | 0.10 | - |
| 447 | 287588.26 | 2311866.63 | Аналитический метод | 0.10 | - |

| 2. Сведения о характерных точках границ объекта | | | | | |
|---|---------------|------------|--|---|---|
| Обозначение характерных точек границ | Координаты, м | | Метод определения координат характерной точки | Средняя квадратическая погрешность положения характерной точки (Mt), м | Описание обозначения точки на местности (при наличии) |
| | X | Y | | | |
| 1 | 2 | 3 | 4 | 5 | 6 |
| 448 | 287503.65 | 2311916.81 | Аналитический метод | 0.10 | - |
| 449 | 287343.97 | 2312011.49 | Аналитический метод | 0.10 | - |
| 450 | 287271.48 | 2312054.48 | Аналитический метод | 0.10 | - |
| 451 | 287214.18 | 2312088.46 | Аналитический метод | 0.10 | - |
| 452 | 287230.99 | 2312122.16 | Аналитический метод | 0.10 | - |
| 453 | 287327.15 | 2312313.16 | Аналитический метод | 0.10 | - |
| 454 | 287525.93 | 2312514.37 | Аналитический метод | 0.10 | - |
| 455 | 287628.42 | 2312541.68 | Аналитический метод | 0.10 | - |
| 456 | 287685.67 | 2312574.03 | Аналитический метод | 0.10 | - |
| 457 | 287697.45 | 2312580.64 | Аналитический метод | 0.10 | - |
| 458 | 287725.40 | 2312625.72 | Аналитический метод | 0.10 | - |
| 459 | 287737.01 | 2312644.44 | Аналитический метод | 0.10 | - |
| 460 | 287750.15 | 2312716.37 | Аналитический метод | 0.10 | - |
| 461 | 287751.60 | 2312724.27 | Аналитический метод | 0.10 | - |
| 462 | 287750.63 | 2312737.36 | Аналитический метод | 0.10 | - |
| 463 | 287737.85 | 2312909.42 | Аналитический метод | 0.10 | - |
| 464 | 287818.91 | 2313065.58 | Аналитический метод | 0.10 | - |
| 465 | 287847.00 | 2313119.69 | Аналитический метод | 0.10 | - |
| 466 | 287871.68 | 2313162.28 | Аналитический метод | 0.10 | - |
| 467 | 287867.30 | 2313164.82 | Аналитический метод | 0.10 | - |
| 468 | 287917.57 | 2313253.84 | Аналитический метод | 0.10 | - |
| 469 | 287921.77 | 2313261.28 | Аналитический метод | 0.10 | - |
| 470 | 288001.69 | 2313402.81 | Аналитический метод | 0.10 | - |
| 471 | 288006.88 | 2313412.11 | Аналитический метод | 0.10 | - |
| 472 | 288011.02 | 2313409.16 | Аналитический метод | 0.10 | - |

| 2. Сведения о характерных точках границ объекта | | | | | |
|---|---------------|------------|--|---|---|
| Обозначение характерных точек границ | Координаты, м | | Метод определения координат характерной точки | Средняя квадратическая погрешность положения характерной точки (Mt), м | Описание обозначения точки на местности (при наличии) |
| | X | Y | | | |
| 1 | 2 | 3 | 4 | 5 | 6 |
| 473 | 288029.95 | 2313432.15 | Аналитический метод | 0.10 | - |
| 474 | 288040.52 | 2313429.93 | Аналитический метод | 0.10 | - |
| 475 | 288043.90 | 2313445.85 | Аналитический метод | 0.10 | - |
| 476 | 288048.43 | 2313467.61 | Аналитический метод | 0.10 | - |
| 477 | 288024.51 | 2313472.62 | Аналитический метод | 0.10 | - |
| 478 | 288019.37 | 2313473.70 | Аналитический метод | 0.10 | - |
| 479 | 288018.09 | 2313473.98 | Аналитический метод | 0.10 | - |
| 480 | 288017.27 | 2313470.07 | Аналитический метод | 0.10 | - |
| 481 | 288002.31 | 2313472.32 | Аналитический метод | 0.10 | - |
| 482 | 288000.23 | 2313454.20 | Аналитический метод | 0.10 | - |
| 483 | 287998.44 | 2313438.76 | Аналитический метод | 0.10 | - |
| 484 | 288014.49 | 2313435.39 | Аналитический метод | 0.10 | - |
| 485 | 287999.43 | 2313417.12 | Аналитический метод | 0.10 | - |
| 486 | 288003.57 | 2313414.28 | Аналитический метод | 0.10 | - |
| 487 | 287998.20 | 2313404.77 | Аналитический метод | 0.10 | - |
| 488 | 287919.58 | 2313265.53 | Аналитический метод | 0.10 | - |
| 489 | 287915.55 | 2313258.40 | Аналитический метод | 0.10 | - |
| 490 | 287863.85 | 2313166.84 | Аналитический метод | 0.10 | - |
| 491 | 287859.51 | 2313169.34 | Аналитический метод | 0.10 | - |
| 492 | 287856.39 | 2313163.81 | Аналитический метод | 0.10 | - |
| 493 | 287834.72 | 2313126.43 | Аналитический метод | 0.10 | - |
| 494 | 287808.19 | 2313075.31 | Аналитический метод | 0.10 | - |
| 495 | 287723.59 | 2312912.35 | Аналитический метод | 0.10 | - |
| 496 | 287736.43 | 2312739.52 | Аналитический метод | 0.10 | - |
| 497 | 287737.51 | 2312725.02 | Аналитический метод | 0.10 | - |

| 2. Сведения о характерных точках границ объекта | | | | | |
|---|---------------|------------|--|---|---|
| Обозначение характерных точек границ | Координаты, м | | Метод определения координат характерной точки | Средняя квадратическая погрешность положения характерной точки (Mt), м | Описание обозначения точки на местности (при наличии) |
| | X | Y | | | |
| 1 | 2 | 3 | 4 | 5 | 6 |
| 498 | 287735.78 | 2312715.57 | Аналитический метод | 0.10 | - |
| 499 | 287723.72 | 2312649.57 | Аналитический метод | 0.10 | - |
| 500 | 287717.46 | 2312639.47 | Аналитический метод | 0.10 | - |
| 501 | 287687.44 | 2312591.07 | Аналитический метод | 0.10 | - |
| 502 | 287673.94 | 2312583.44 | Аналитический метод | 0.10 | - |
| 503 | 287623.09 | 2312554.75 | Аналитический метод | 0.10 | - |
| 504 | 287518.65 | 2312526.92 | Аналитический метод | 0.10 | - |
| 505 | 287315.63 | 2312321.42 | Аналитический метод | 0.10 | - |
| 506 | 287243.56 | 2312178.06 | Аналитический метод | 0.10 | - |
| 507 | 287226.15 | 2312186.81 | Аналитический метод | 0.10 | - |
| 508 | 287223.98 | 2312182.31 | Аналитический метод | 0.10 | - |
| 509 | 287204.63 | 2312192.04 | Аналитический метод | 0.10 | - |
| 510 | 287212.42 | 2312210.40 | Аналитический метод | 0.10 | - |
| 511 | 287195.46 | 2312217.62 | Аналитический метод | 0.10 | - |
| 512 | 287196.50 | 2312227.01 | Аналитический метод | 0.10 | - |
| 513 | 287181.01 | 2312228.86 | Аналитический метод | 0.10 | - |
| 514 | 287173.15 | 2312197.22 | Аналитический метод | 0.10 | - |
| 515 | 287201.67 | 2312185.08 | Аналитический метод | 0.10 | - |
| 516 | 287203.06 | 2312188.35 | Аналитический метод | 0.10 | - |
| 517 | 287222.25 | 2312178.70 | Аналитический метод | 0.10 | - |
| 518 | 287220.08 | 2312174.20 | Аналитический метод | 0.10 | - |
| 519 | 287237.27 | 2312165.55 | Аналитический метод | 0.10 | - |
| 520 | 287211.04 | 2312112.67 | Аналитический метод | 0.10 | - |
| 521 | 287195.81 | 2312083.08 | Аналитический метод | 0.10 | - |
| 522 | 287264.34 | 2312042.44 | Аналитический метод | 0.10 | - |

| 2. Сведения о характерных точках границ объекта | | | | | |
|---|---------------|------------|--|---|---|
| Обозначение характерных точек границ | Координаты, м | | Метод определения координат характерной точки | Средняя квадратическая погрешность положения характерной точки (Mt), м | Описание обозначения точки на местности (при наличии) |
| | X | Y | | | |
| 1 | 2 | 3 | 4 | 5 | 6 |
| 523 | 287336.83 | 2311999.45 | Аналитический метод | 0.10 | - |
| 524 | 287428.48 | 2311945.10 | Аналитический метод | 0.10 | - |
| 525 | 287496.50 | 2311904.77 | Аналитический метод | 0.10 | - |
| 526 | 287581.12 | 2311854.58 | Аналитический метод | 0.10 | - |
| 527 | 287599.45 | 2311843.71 | Аналитический метод | 0.10 | - |
| 528 | 287534.17 | 2311733.63 | Аналитический метод | 0.10 | - |
| 529 | 287557.04 | 2311691.40 | Аналитический метод | 0.10 | - |
| 530 | 287561.81 | 2311682.64 | Аналитический метод | 0.10 | - |
| 531 | 287556.73 | 2311679.75 | Аналитический метод | 0.10 | - |
| 532 | 287552.76 | 2311671.90 | Аналитический метод | 0.10 | - |
| 533 | 287555.84 | 2311658.53 | Аналитический метод | 0.10 | - |
| 534 | 287561.82 | 2311646.33 | Аналитический метод | 0.10 | - |
| 535 | 287570.53 | 2311655.91 | Аналитический метод | 0.10 | - |
| 536 | 287591.31 | 2311667.92 | Аналитический метод | 0.10 | - |
| 537 | 287577.57 | 2311691.69 | Аналитический метод | 0.10 | - |
| 538 | 287573.96 | 2311689.60 | Аналитический метод | 0.10 | - |
| 539 | 287572.63 | 2311692.06 | Аналитический метод | 0.10 | - |
| 540 | 287550.26 | 2311733.32 | Аналитический метод | 0.10 | - |
| 541 | 287565.53 | 2311759.06 | Аналитический метод | 0.10 | - |
| 542 | 287611.50 | 2311836.57 | Аналитический метод | 0.10 | - |
| 543 | 287662.25 | 2311806.47 | Аналитический метод | 0.10 | - |
| 544 | 287751.13 | 2311753.76 | Аналитический метод | 0.10 | - |
| 545 | 287833.88 | 2311704.68 | Аналитический метод | 0.10 | - |
| 546 | 287874.93 | 2311680.23 | Аналитический метод | 0.10 | - |
| 547 | 287929.72 | 2311647.57 | Аналитический метод | 0.10 | - |

2. Сведения о характерных точках границ объекта

| Обозначение характерных точек границ | Координаты, м | | Метод определения координат характерной точки | Средняя квадратическая погрешность положения характерной точки (Mt), м | Описание обозначения точки на местности (при наличии) |
|--|---------------|------------|--|---|---|
| | X | Y | | | |
| 1 | 2 | 3 | 4 | 5 | 6 |
| 548 | 287950.98 | 2311648.80 | Аналитический метод | 0.10 | - |
| 549 | 287974.33 | 2311634.56 | Аналитический метод | 0.10 | - |
| 550 | 287952.12 | 2311598.31 | Аналитический метод | 0.10 | - |
| 551 | 288055.43 | 2311535.83 | Аналитический метод | 0.10 | - |
| 552 | 288052.71 | 2311531.63 | Аналитический метод | 0.10 | - |
| 553 | 288129.14 | 2311485.19 | Аналитический метод | 0.10 | - |
| 554 | 288148.31 | 2311473.55 | Аналитический метод | 0.10 | - |
| 555 | 288155.20 | 2311463.31 | Аналитический метод | 0.10 | - |
| 556 | 288261.90 | 2311304.66 | Аналитический метод | 0.10 | - |
| 557 | 288364.12 | 2311342.85 | Аналитический метод | 0.10 | - |
| 558 | 288457.80 | 2311285.67 | Аналитический метод | 0.10 | - |
| 559 | 288542.17 | 2311234.46 | Аналитический метод | 0.10 | - |
| 560 | 288618.88 | 2311187.88 | Аналитический метод | 0.10 | - |
| 561 | 288703.71 | 2311136.39 | Аналитический метод | 0.10 | - |
| 562 | 288778.34 | 2311091.09 | Аналитический метод | 0.10 | - |
| 563 | 288844.05 | 2311051.24 | Аналитический метод | 0.10 | - |
| 564 | 288853.09 | 2311045.70 | Аналитический метод | 0.10 | - |
| 565 | 288960.52 | 2310980.48 | Аналитический метод | 0.10 | - |
| 566 | 289045.43 | 2310927.71 | Аналитический метод | 0.10 | - |
| 567 | 289134.22 | 2310872.58 | Аналитический метод | 0.10 | - |
| 568 | 289238.62 | 2310810.06 | Аналитический метод | 0.10 | - |
| 569 | 289296.38 | 2310775.18 | Аналитический метод | 0.10 | - |
| 570 | 289385.43 | 2310720.38 | Аналитический метод | 0.10 | - |
| 571 | 289469.87 | 2310668.41 | Аналитический метод | 0.10 | - |
| 572 | 289555.66 | 2310615.61 | Аналитический метод | 0.10 | - |

| 2. Сведения о характерных точках границ объекта | | | | | |
|---|---------------|------------|--|---|---|
| Обозначение характерных точек границ | Координаты, м | | Метод определения координат характерной точки | Средняя квадратическая погрешность положения характерной точки (Mt), м | Описание обозначения точки на местности (при наличии) |
| | X | Y | | | |
| 1 | 2 | 3 | 4 | 5 | 6 |
| 573 | 289704.29 | 2310524.14 | Аналитический метод | 0.10 | - |
| 574 | 289791.81 | 2310470.28 | Аналитический метод | 0.10 | - |
| 575 | 289963.69 | 2310364.51 | Аналитический метод | 0.10 | - |
| 576 | 290082.16 | 2310291.62 | Аналитический метод | 0.10 | - |
| 577 | 290256.37 | 2310184.36 | Аналитический метод | 0.10 | - |
| 578 | 290303.78 | 2310155.21 | Аналитический метод | 0.10 | - |
| 579 | 290392.01 | 2310100.90 | Аналитический метод | 0.10 | - |
| 580 | 290471.19 | 2310052.18 | Аналитический метод | 0.10 | - |
| 581 | 290558.24 | 2309998.60 | Аналитический метод | 0.10 | - |
| 582 | 290642.85 | 2309946.52 | Аналитический метод | 0.10 | - |
| 583 | 290722.20 | 2309897.70 | Аналитический метод | 0.10 | - |
| 584 | 290780.47 | 2309861.84 | Аналитический метод | 0.10 | - |
| 585 | 290812.98 | 2309841.83 | Аналитический метод | 0.10 | - |
| 586 | 290846.48 | 2309838.44 | Аналитический метод | 0.10 | - |
| 587 | 290894.07 | 2309832.59 | Аналитический метод | 0.10 | - |
| 588 | 290996.05 | 2309820.90 | Аналитический метод | 0.10 | - |
| 589 | 291096.71 | 2309809.36 | Аналитический метод | 0.10 | - |
| 590 | 291205.29 | 2309796.91 | Аналитический метод | 0.10 | - |
| 591 | 291289.08 | 2309787.31 | Аналитический метод | 0.10 | - |
| 592 | 291336.13 | 2309763.83 | Аналитический метод | 0.10 | - |
| 593 | 291417.34 | 2309723.31 | Аналитический метод | 0.10 | - |
| 594 | 291455.63 | 2309704.20 | Аналитический метод | 0.10 | - |
| 595 | 291510.74 | 2309676.69 | Аналитический метод | 0.10 | - |
| 596 | 291590.71 | 2309636.78 | Аналитический метод | 0.10 | - |
| 597 | 291661.91 | 2309601.25 | Аналитический метод | 0.10 | - |

2. Сведения о характерных точках границ объекта

| Обозначение характерных точек границ | Координаты, м | | Метод определения координат характерной точки | Средняя квадратическая погрешность положения характерной точки (Mt), м | Описание обозначения точки на местности (при наличии) |
|--|---------------|------------|--|---|---|
| | X | Y | | | |
| 1 | 2 | 3 | 4 | 5 | 6 |
| 598 | 291687.30 | 2309588.58 | Аналитический метод | 0.10 | - |
| 599 | 291778.46 | 2309543.09 | Аналитический метод | 0.10 | - |
| 600 | 291810.49 | 2309527.28 | Аналитический метод | 0.10 | - |
| 601 | 291938.48 | 2309464.22 | Аналитический метод | 0.10 | - |
| 602 | 291932.53 | 2309382.39 | Аналитический метод | 0.10 | - |
| 603 | 291919.75 | 2309206.72 | Аналитический метод | 0.10 | - |
| 604 | 291913.99 | 2309128.27 | Аналитический метод | 0.10 | - |
| 605 | 291906.00 | 2309019.05 | Аналитический метод | 0.10 | - |
| 606 | 291895.85 | 2308880.23 | Аналитический метод | 0.10 | - |
| 607 | 291884.42 | 2308729.67 | Аналитический метод | 0.10 | - |
| 608 | 291874.08 | 2308594.37 | Аналитический метод | 0.10 | - |
| 609 | 291869.95 | 2308540.34 | Аналитический метод | 0.10 | - |
| 610 | 291866.48 | 2308495.08 | Аналитический метод | 0.10 | - |
| 611 | 291860.43 | 2308419.46 | Аналитический метод | 0.10 | - |
| 612 | 291855.52 | 2308358.64 | Аналитический метод | 0.10 | - |
| 613 | 291850.72 | 2308299.26 | Аналитический метод | 0.10 | - |
| 614 | 291843.53 | 2308209.33 | Аналитический метод | 0.10 | - |
| 615 | 291837.95 | 2308139.74 | Аналитический метод | 0.10 | - |
| 616 | 291836.08 | 2308116.29 | Аналитический метод | 0.10 | - |
| 617 | 291830.32 | 2308052.74 | Аналитический метод | 0.10 | - |
| 618 | 291822.02 | 2307968.03 | Аналитический метод | 0.10 | - |
| 619 | 291815.02 | 2307896.44 | Аналитический метод | 0.10 | - |
| 620 | 291810.65 | 2307851.88 | Аналитический метод | 0.10 | - |
| 621 | 291804.57 | 2307789.67 | Аналитический метод | 0.10 | - |
| 622 | 291764.32 | 2307649.18 | Аналитический метод | 0.10 | - |

| 2. Сведения о характерных точках границ объекта | | | | | |
|---|---------------|------------|--|---|---|
| Обозначение характерных точек границ | Координаты, м | | Метод определения координат характерной точки | Средняя квадратическая погрешность положения характерной точки (Mt), м | Описание обозначения точки на местности (при наличии) |
| | X | Y | | | |
| 1 | 2 | 3 | 4 | 5 | 6 |
| 623 | 291800.39 | 2307622.02 | Аналитический метод | 0.10 | - |
| 624 | 291803.49 | 2307619.68 | Аналитический метод | 0.10 | - |
| 625 | 291828.77 | 2307617.50 | Аналитический метод | 0.10 | - |
| 626 | 291815.98 | 2307481.84 | Аналитический метод | 0.10 | - |
| 627 | 291806.37 | 2307390.35 | Аналитический метод | 0.10 | - |
| 628 | 291800.63 | 2307328.55 | Аналитический метод | 0.10 | - |
| 629 | 291795.69 | 2307260.42 | Аналитический метод | 0.10 | - |
| 630 | 291791.56 | 2307218.85 | Аналитический метод | 0.10 | - |
| 631 | 291786.50 | 2307159.91 | Аналитический метод | 0.10 | - |
| 632 | 291779.92 | 2307096.29 | Аналитический метод | 0.10 | - |
| 633 | 291772.05 | 2306994.87 | Аналитический метод | 0.10 | - |
| 634 | 291764.21 | 2306888.00 | Аналитический метод | 0.10 | - |
| 635 | 291759.15 | 2306822.08 | Аналитический метод | 0.10 | - |
| 636 | 291752.88 | 2306745.28 | Аналитический метод | 0.10 | - |
| 637 | 291745.02 | 2306649.04 | Аналитический метод | 0.10 | - |
| 638 | 291741.40 | 2306602.73 | Аналитический метод | 0.10 | - |
| 639 | 291736.30 | 2306549.77 | Аналитический метод | 0.10 | - |
| 640 | 291686.18 | 2306553.68 | Аналитический метод | 0.10 | - |
| 641 | 291681.29 | 2306490.93 | Аналитический метод | 0.10 | - |
| 642 | 291520.65 | 2306248.71 | Аналитический метод | 0.10 | - |
| 643 | 291478.15 | 2306207.53 | Аналитический метод | 0.10 | - |
| 644 | 291515.65 | 2306169.70 | Аналитический метод | 0.10 | - |
| 645 | 291541.84 | 2306143.31 | Аналитический метод | 0.10 | - |
| 646 | 291605.57 | 2306029.53 | Аналитический метод | 0.10 | - |
| 647 | 291639.80 | 2305968.49 | Аналитический метод | 0.10 | - |

| 2. Сведения о характерных точках границ объекта | | | | | |
|---|---------------|------------|--|---|---|
| Обозначение характерных точек границ | Координаты, м | | Метод определения координат характерной точки | Средняя квадратическая погрешность положения характерной точки (Mt), м | Описание обозначения точки на местности (при наличии) |
| | X | Y | | | |
| 1 | 2 | 3 | 4 | 5 | 6 |
| 648 | 291666.19 | 2305921.43 | Аналитический метод | 0.10 | - |
| 649 | 291661.67 | 2305918.71 | Аналитический метод | 0.10 | - |
| 650 | 291724.86 | 2305816.03 | Аналитический метод | 0.10 | - |
| 651 | 291655.21 | 2305754.72 | Аналитический метод | 0.10 | - |
| 652 | 291635.98 | 2305738.18 | Аналитический метод | 0.10 | - |
| 653 | 291627.03 | 2305697.97 | Аналитический метод | 0.10 | - |
| 655 | 291587.38 | 2305524.63 | Аналитический метод | 0.10 | - |
| 656 | 291592.25 | 2305523.52 | Аналитический метод | 0.10 | - |
| 657 | 291545.79 | 2305319.35 | Аналитический метод | 0.10 | - |
| 658 | 291541.01 | 2305320.44 | Аналитический метод | 0.10 | - |
| 659 | 291510.13 | 2305185.20 | Аналитический метод | 0.10 | - |
| 660 | 291688.22 | 2305091.53 | Аналитический метод | 0.10 | - |
| 661 | 291915.02 | 2304962.64 | Аналитический метод | 0.10 | - |
| 662 | 291917.49 | 2304966.99 | Аналитический метод | 0.10 | - |
| 663 | 292025.26 | 2304905.75 | Аналитический метод | 0.10 | - |
| 664 | 292023.05 | 2304901.25 | Аналитический метод | 0.10 | - |
| 665 | 292556.92 | 2304679.91 | Аналитический метод | 0.10 | - |
| 666 | 292618.89 | 2304706.37 | Аналитический метод | 0.10 | - |
| 667 | 292658.21 | 2304731.90 | Аналитический метод | 0.10 | - |
| 668 | 292675.20 | 2304736.20 | Аналитический метод | 0.10 | - |
| 669 | 292716.47 | 2304729.26 | Аналитический метод | 0.10 | - |
| 670 | 292739.64 | 2304763.16 | Аналитический метод | 0.10 | - |
| 671 | 292772.66 | 2304811.58 | Аналитический метод | 0.10 | - |
| 672 | 292790.10 | 2304827.46 | Аналитический метод | 0.10 | - |
| 673 | 292822.35 | 2304856.69 | Аналитический метод | 0.10 | - |

2. Сведения о характерных точках границ объекта

| Обозначение характерных точек границ | Координаты, м | | Метод определения координат характерной точки | Средняя квадратическая погрешность положения характерной точки (Mt), м | Описание обозначения точки на местности (при наличии) |
|--|---------------|------------|--|---|---|
| | X | Y | | | |
| 1 | 2 | 3 | 4 | 5 | 6 |
| 674 | 292869.94 | 2304938.96 | Аналитический метод | 0.10 | - |
| 675 | 292884.13 | 2304942.51 | Аналитический метод | 0.10 | - |
| 676 | 292951.26 | 2304960.19 | Аналитический метод | 0.10 | - |
| 677 | 292980.50 | 2304960.93 | Аналитический метод | 0.10 | - |
| 678 | 293113.80 | 2304916.35 | Аналитический метод | 0.10 | - |
| 679 | 293310.06 | 2304767.23 | Аналитический метод | 0.10 | - |
| 680 | 293605.24 | 2304542.88 | Аналитический метод | 0.10 | - |
| 681 | 293924.08 | 2304542.65 | Аналитический метод | 0.10 | - |
| 682 | 294203.28 | 2304557.87 | Аналитический метод | 0.10 | - |
| 683 | 294519.50 | 2304438.70 | Аналитический метод | 0.10 | - |
| 684 | 294664.95 | 2304355.60 | Аналитический метод | 0.10 | - |
| 685 | 294680.60 | 2304357.43 | Аналитический метод | 0.10 | - |
| 686 | 294750.82 | 2304365.58 | Аналитический метод | 0.10 | - |
| 687 | 294806.18 | 2304372.00 | Аналитический метод | 0.10 | - |
| 688 | 294921.49 | 2304348.95 | Аналитический метод | 0.10 | - |
| 689 | 295146.07 | 2304267.72 | Аналитический метод | 0.10 | - |
| 690 | 295161.84 | 2304262.01 | Аналитический метод | 0.10 | - |
| 691 | 295441.34 | 2304248.98 | Аналитический метод | 0.10 | - |
| 692 | 295522.53 | 2304222.65 | Аналитический метод | 0.10 | - |
| 693 | 295531.06 | 2304219.86 | Аналитический метод | 0.10 | - |
| 694 | 295576.58 | 2304212.68 | Аналитический метод | 0.10 | - |
| 695 | 295616.91 | 2304201.21 | Аналитический метод | 0.10 | - |
| 696 | 295770.29 | 2304196.08 | Аналитический метод | 0.10 | - |
| 697 | 295957.60 | 2304188.23 | Аналитический метод | 0.10 | - |
| 698 | 296076.70 | 2304172.90 | Аналитический метод | 0.10 | - |

2. Сведения о характерных точках границ объекта

| Обозначение характерных точек границ | Координаты, м | | Метод определения координат характерной точки | Средняя квадратическая погрешность положения характерной точки (Mt), м | Описание обозначения точки на местности (при наличии) |
|--|---------------|------------|--|---|---|
| | X | Y | | | |
| 1 | 2 | 3 | 4 | 5 | 6 |
| 699 | 296104.34 | 2304170.94 | Аналитический метод | 0.10 | - |
| 700 | 296104.55 | 2304173.91 | Аналитический метод | 0.10 | - |
| 701 | 296104.70 | 2304175.93 | Аналитический метод | 0.10 | - |
| 702 | 296109.29 | 2304175.60 | Аналитический метод | 0.10 | - |
| 703 | 296208.04 | 2304175.07 | Аналитический метод | 0.10 | - |
| 704 | 296234.16 | 2304175.06 | Аналитический метод | 0.10 | - |
| 705 | 296324.88 | 2304174.77 | Аналитический метод | 0.10 | - |
| 706 | 296325.13 | 2304173.77 | Аналитический метод | 0.10 | - |
| 707 | 296326.17 | 2304169.76 | Аналитический метод | 0.10 | - |
| 708 | 296506.98 | 2304270.83 | Аналитический метод | 0.10 | - |
| 709 | 296656.46 | 2304345.40 | Аналитический метод | 0.10 | - |
| 710 | 296695.27 | 2304364.73 | Аналитический метод | 0.10 | - |
| 711 | 296928.05 | 2304154.68 | Аналитический метод | 0.10 | - |
| 712 | 296929.71 | 2304156.54 | Аналитический метод | 0.10 | - |
| 713 | 297108.61 | 2303995.09 | Аналитический метод | 0.10 | - |
| 714 | 297124.08 | 2303986.09 | Аналитический метод | 0.10 | - |
| 715 | 297132.81 | 2303981.05 | Аналитический метод | 0.10 | - |
| 716 | 297131.71 | 2303978.79 | Аналитический метод | 0.10 | - |
| 717 | 297157.88 | 2303968.04 | Аналитический метод | 0.10 | - |
| 718 | 297182.09 | 2303947.22 | Аналитический метод | 0.10 | - |
| 719 | 297208.79 | 2303923.59 | Аналитический метод | 0.10 | - |
| 720 | 297248.49 | 2303891.87 | Аналитический метод | 0.10 | - |
| 721 | 297288.47 | 2303865.00 | Аналитический метод | 0.10 | - |
| 722 | 297321.41 | 2303839.94 | Аналитический метод | 0.10 | - |
| 723 | 297405.62 | 2303781.91 | Аналитический метод | 0.10 | - |

| 2. Сведения о характерных точках границ объекта | | | | | |
|---|---------------|------------|--|---|---|
| Обозначение характерных точек границ | Координаты, м | | Метод определения координат характерной точки | Средняя квадратическая погрешность положения характерной точки (Mt), м | Описание обозначения точки на местности (при наличии) |
| | X | Y | | | |
| 1 | 2 | 3 | 4 | 5 | 6 |
| 724 | 297443.28 | 2303753.31 | Аналитический метод | 0.10 | - |
| 725 | 297510.86 | 2303696.69 | Аналитический метод | 0.10 | - |
| 726 | 297604.45 | 2303505.46 | Аналитический метод | 0.10 | - |
| 727 | 297837.96 | 2303077.93 | Аналитический метод | 0.10 | - |
| 728 | 297913.72 | 2302874.43 | Аналитический метод | 0.10 | - |
| 729 | 297923.47 | 2302855.15 | Аналитический метод | 0.10 | - |
| 730 | 297952.32 | 2302798.08 | Аналитический метод | 0.10 | - |
| 731 | 298047.14 | 2302610.50 | Аналитический метод | 0.10 | - |
| 732 | 298083.77 | 2302518.08 | Аналитический метод | 0.10 | - |
| 733 | 298138.46 | 2302380.09 | Аналитический метод | 0.10 | - |
| 734 | 298167.15 | 2302349.80 | Аналитический метод | 0.10 | - |
| 735 | 298245.78 | 2302266.60 | Аналитический метод | 0.10 | - |
| 736 | 298261.85 | 2302190.55 | Аналитический метод | 0.10 | - |
| 737 | 298284.22 | 2302083.70 | Аналитический метод | 0.10 | - |
| 738 | 298294.49 | 2302033.90 | Аналитический метод | 0.10 | - |
| 739 | 298315.84 | 2301991.85 | Аналитический метод | 0.10 | - |
| 740 | 298339.37 | 2301942.99 | Аналитический метод | 0.10 | - |
| 741 | 298363.62 | 2301868.96 | Аналитический метод | 0.10 | - |
| 742 | 298372.49 | 2301802.02 | Аналитический метод | 0.10 | - |
| 743 | 298371.40 | 2301762.90 | Аналитический метод | 0.10 | - |
| 744 | 298367.06 | 2301664.80 | Аналитический метод | 0.10 | - |
| 745 | 298378.28 | 2301576.47 | Аналитический метод | 0.10 | - |
| 746 | 298404.16 | 2301503.89 | Аналитический метод | 0.10 | - |
| 747 | 298406.91 | 2301451.18 | Аналитический метод | 0.10 | - |
| 748 | 298369.13 | 2301182.41 | Аналитический метод | 0.10 | - |

2. Сведения о характерных точках границ объекта

| Обозначение характерных точек границ | Координаты, м | | Метод определения координат характерной точки | Средняя квадратическая погрешность положения характерной точки (Mt), м | Описание обозначения точки на местности (при наличии) |
|--|---------------|------------|--|---|---|
| | X | Y | | | |
| 1 | 2 | 3 | 4 | 5 | 6 |
| 749 | 298355.94 | 2301088.48 | Аналитический метод | 0.10 | - |
| 750 | 298556.58 | 2301034.82 | Аналитический метод | 0.10 | - |
| 751 | 298577.32 | 2301029.12 | Аналитический метод | 0.10 | - |
| 752 | 298578.65 | 2301033.94 | Аналитический метод | 0.10 | - |
| 753 | 298664.87 | 2301010.24 | Аналитический метод | 0.10 | - |
| 754 | 298693.99 | 2301002.22 | Аналитический метод | 0.10 | - |
| 755 | 298776.62 | 2300979.52 | Аналитический метод | 0.10 | - |
| 756 | 298794.33 | 2300977.11 | Аналитический метод | 0.10 | - |
| 757 | 298805.42 | 2300975.01 | Аналитический метод | 0.10 | - |
| 758 | 298804.85 | 2300972.05 | Аналитический метод | 0.10 | - |
| 759 | 298804.49 | 2300970.10 | Аналитический метод | 0.10 | - |
| 760 | 299079.05 | 2300918.22 | Аналитический метод | 0.10 | - |
| 761 | 299161.28 | 2300902.68 | Аналитический метод | 0.10 | - |
| 762 | 299159.97 | 2300885.67 | Аналитический метод | 0.10 | - |
| 763 | 299159.72 | 2300883.16 | Аналитический метод | 0.10 | - |
| 764 | 299158.26 | 2300864.78 | Аналитический метод | 0.10 | - |
| 765 | 299156.59 | 2300841.74 | Аналитический метод | 0.10 | - |
| 766 | 299151.66 | 2300842.89 | Аналитический метод | 0.10 | - |
| 767 | 299045.17 | 2300577.23 | Аналитический метод | 0.10 | - |
| 768 | 299042.73 | 2300570.93 | Аналитический метод | 0.10 | - |
| 769 | 298930.28 | 2300280.83 | Аналитический метод | 0.10 | - |
| 770 | 298694.59 | 2299776.52 | Аналитический метод | 0.10 | - |
| 771 | 298531.41 | 2299546.56 | Аналитический метод | 0.10 | - |
| 772 | 298527.93 | 2299541.65 | Аналитический метод | 0.10 | - |
| 773 | 298452.47 | 2299435.32 | Аналитический метод | 0.10 | - |

| 2. Сведения о характерных точках границ объекта | | | | | |
|---|---------------|------------|--|---|---|
| Обозначение характерных точек границ | Координаты, м | | Метод определения координат характерной точки | Средняя квадратическая погрешность положения характерной точки (Mt), м | Описание обозначения точки на местности (при наличии) |
| | X | Y | | | |
| 1 | 2 | 3 | 4 | 5 | 6 |
| 774 | 298397.60 | 2299360.66 | Аналитический метод | 0.10 | - |
| 775 | 298345.06 | 2299289.18 | Аналитический метод | 0.10 | - |
| 776 | 298315.66 | 2299249.18 | Аналитический метод | 0.10 | - |
| 777 | 298136.32 | 2299120.92 | Аналитический метод | 0.10 | - |
| 778 | 298046.83 | 2299115.05 | Аналитический метод | 0.10 | - |
| 779 | 298047.16 | 2299110.06 | Аналитический метод | 0.10 | - |
| 780 | 297993.49 | 2299106.54 | Аналитический метод | 0.10 | - |
| 781 | 297990.40 | 2299111.34 | Аналитический метод | 0.10 | - |
| 782 | 297809.40 | 2298775.68 | Аналитический метод | 0.10 | - |
| 783 | 297807.22 | 2298776.66 | Аналитический метод | 0.10 | - |
| 784 | 297799.67 | 2298780.05 | Аналитический метод | 0.10 | - |
| 785 | 297763.42 | 2298796.35 | Аналитический метод | 0.10 | - |
| 786 | 297694.10 | 2298730.57 | Аналитический метод | 0.10 | - |
| 787 | 297610.57 | 2298651.02 | Аналитический метод | 0.10 | - |
| 788 | 297614.02 | 2298647.40 | Аналитический метод | 0.10 | - |
| 789 | 297531.62 | 2298569.06 | Аналитический метод | 0.10 | - |
| 790 | 297402.23 | 2298446.03 | Аналитический метод | 0.10 | - |
| 791 | 297395.65 | 2298453.11 | Аналитический метод | 0.10 | - |
| 792 | 297375.51 | 2298434.39 | Аналитический метод | 0.10 | - |
| 793 | 297391.85 | 2298416.81 | Аналитический метод | 0.10 | - |
| 794 | 297394.04 | 2298399.05 | Аналитический метод | 0.10 | - |
| 795 | 297400.00 | 2298401.21 | Аналитический метод | 0.10 | - |
| 796 | 297406.76 | 2298401.21 | Аналитический метод | 0.10 | - |
| 797 | 297417.44 | 2298429.67 | Аналитический метод | 0.10 | - |
| 798 | 297404.95 | 2298443.10 | Аналитический метод | 0.10 | - |

2. Сведения о характерных точках границ объекта

| Обозначение характерных точек границ | Координаты, м | | Метод определения координат характерной точки | Средняя квадратическая погрешность положения характерной точки (Mt), м | Описание обозначения точки на местности (при наличии) |
|--|---------------|------------|--|---|---|
| | X | Y | | | |
| 1 | 2 | 3 | 4 | 5 | 6 |
| 799 | 297534.83 | 2298566.60 | Аналитический метод | 0.10 | - |
| 800 | 297616.77 | 2298644.51 | Аналитический метод | 0.10 | - |
| 801 | 297620.22 | 2298640.88 | Аналитический метод | 0.10 | - |
| 802 | 297702.02 | 2298718.68 | Аналитический метод | 0.10 | - |
| 803 | 297766.25 | 2298779.73 | Аналитический метод | 0.10 | - |
| 804 | 297797.92 | 2298765.49 | Аналитический метод | 0.10 | - |
| 805 | 297805.61 | 2298762.04 | Аналитический метод | 0.10 | - |
| 806 | 297815.54 | 2298757.57 | Аналитический метод | 0.10 | - |
| 807 | 297999.05 | 2299097.88 | Аналитический метод | 0.10 | - |
| 808 | 297995.96 | 2299102.69 | Аналитический метод | 0.10 | - |
| 809 | 298047.42 | 2299106.07 | Аналитический метод | 0.10 | - |
| 810 | 298047.75 | 2299101.08 | Аналитический метод | 0.10 | - |
| 811 | 298053.05 | 2299101.41 | Аналитический метод | 0.10 | - |
| 812 | 298059.29 | 2299010.10 | Аналитический метод | 0.10 | - |
| 813 | 298080.75 | 2298783.49 | Аналитический метод | 0.10 | - |
| 814 | 298099.86 | 2298726.93 | Аналитический метод | 0.10 | - |
| 815 | 298093.34 | 2298722.42 | Аналитический метод | 0.10 | - |
| 816 | 298075.25 | 2298709.94 | Аналитический метод | 0.10 | - |
| 817 | 298080.06 | 2298687.36 | Аналитический метод | 0.10 | - |
| 818 | 298095.56 | 2298614.66 | Аналитический метод | 0.10 | - |
| 819 | 298096.99 | 2298612.19 | Аналитический метод | 0.10 | - |
| 820 | 298100.45 | 2298614.19 | Аналитический метод | 0.10 | - |
| 821 | 298120.41 | 2298579.62 | Аналитический метод | 0.10 | - |
| 822 | 298116.08 | 2298577.12 | Аналитический метод | 0.10 | - |
| 823 | 298105.84 | 2298491.35 | Аналитический метод | 0.10 | - |

| 2. Сведения о характерных точках границ объекта | | | | | |
|---|---------------|------------|--|---|---|
| Обозначение характерных точек границ | Координаты, м | | Метод определения координат характерной точки | Средняя квадратическая погрешность положения характерной точки (Mt), м | Описание обозначения точки на местности (при наличии) |
| | X | Y | | | |
| 1 | 2 | 3 | 4 | 5 | 6 |
| 824 | 298112.53 | 2298412.57 | Аналитический метод | 0.10 | - |
| 825 | 298096.72 | 2298335.77 | Аналитический метод | 0.10 | - |
| 826 | 298067.95 | 2298257.25 | Аналитический метод | 0.10 | - |
| 827 | 297977.40 | 2298093.24 | Аналитический метод | 0.10 | - |
| 828 | 297922.83 | 2297939.44 | Аналитический метод | 0.10 | - |
| 829 | 297919.55 | 2297930.18 | Аналитический метод | 0.10 | - |
| 830 | 297842.75 | 2297759.02 | Аналитический метод | 0.10 | - |
| 831 | 297791.12 | 2297568.95 | Аналитический метод | 0.10 | - |
| 832 | 297745.67 | 2297432.68 | Аналитический метод | 0.10 | - |
| 833 | 297824.96 | 2297408.49 | Аналитический метод | 0.10 | - |
| 834 | 298085.14 | 2297350.00 | Аналитический метод | 0.10 | - |
| 835 | 298373.30 | 2297267.69 | Аналитический метод | 0.10 | - |
| 836 | 298368.50 | 2297250.84 | Аналитический метод | 0.10 | - |
| 837 | 298363.56 | 2297233.53 | Аналитический метод | 0.10 | - |
| 838 | 298357.64 | 2297212.74 | Аналитический метод | 0.10 | - |
| 839 | 298353.79 | 2297213.83 | Аналитический метод | 0.10 | - |
| 840 | 298353.28 | 2297212.03 | Аналитический метод | 0.10 | - |
| 841 | 298352.05 | 2297162.07 | Аналитический метод | 0.10 | - |
| 842 | 298354.86 | 2297082.79 | Аналитический метод | 0.10 | - |
| 843 | 298358.34 | 2297034.69 | Аналитический метод | 0.10 | - |
| 844 | 298364.19 | 2296953.95 | Аналитический метод | 0.10 | - |
| 845 | 298345.67 | 2296833.84 | Аналитический метод | 0.10 | - |
| 846 | 298299.54 | 2296534.49 | Аналитический метод | 0.10 | - |
| 847 | 298297.70 | 2296522.72 | Аналитический метод | 0.10 | - |
| 848 | 297993.33 | 2296160.15 | Аналитический метод | 0.10 | - |

2. Сведения о характерных точках границ объекта

| Обозначение характерных точек границ | Координаты, м | | Метод определения координат характерной точки | Средняя квадратическая погрешность положения характерной точки (Mt), м | Описание обозначения точки на местности (при наличии) |
|--|---------------|------------|--|---|---|
| | X | Y | | | |
| 1 | 2 | 3 | 4 | 5 | 6 |
| 849 | 297988.89 | 2295743.88 | Аналитический метод | 0.10 | - |
| 850 | 297987.01 | 2295568.46 | Аналитический метод | 0.10 | - |
| 851 | 297987.26 | 2295566.86 | Аналитический метод | 0.10 | - |
| 852 | 297991.21 | 2295567.48 | Аналитический метод | 0.10 | - |
| 853 | 298056.36 | 2295148.59 | Аналитический метод | 0.10 | - |
| 854 | 298215.13 | 2294875.06 | Аналитический метод | 0.10 | - |
| 855 | 298216.00 | 2294875.56 | Аналитический метод | 0.10 | - |
| 856 | 298227.49 | 2294855.77 | Аналитический метод | 0.10 | - |
| 857 | 298264.70 | 2294791.66 | Аналитический метод | 0.10 | - |
| 858 | 298281.14 | 2294763.35 | Аналитический метод | 0.10 | - |
| 859 | 298280.27 | 2294762.85 | Аналитический метод | 0.10 | - |
| 860 | 298291.66 | 2294743.23 | Аналитический метод | 0.10 | - |
| 861 | 298292.52 | 2294743.73 | Аналитический метод | 0.10 | - |
| 862 | 298312.83 | 2294708.74 | Аналитический метод | 0.10 | - |
| 863 | 298311.97 | 2294708.24 | Аналитический метод | 0.10 | - |
| 864 | 298322.56 | 2294690.00 | Аналитический метод | 0.10 | - |
| 865 | 298344.13 | 2294665.83 | Аналитический метод | 0.10 | - |
| 866 | 298344.87 | 2294666.49 | Аналитический метод | 0.10 | - |
| 867 | 298385.34 | 2294621.14 | Аналитический метод | 0.10 | - |
| 868 | 298384.61 | 2294620.48 | Аналитический метод | 0.10 | - |
| 869 | 298599.60 | 2294379.65 | Аналитический метод | 0.10 | - |
| 870 | 298602.34 | 2294377.36 | Аналитический метод | 0.10 | - |
| 871 | 298602.98 | 2294378.13 | Аналитический метод | 0.10 | - |
| 872 | 298606.62 | 2294375.10 | Аналитический метод | 0.10 | - |
| 873 | 298610.87 | 2294371.56 | Аналитический метод | 0.10 | - |

| 2. Сведения о характерных точках границ объекта | | | | | |
|---|---------------|------------|--|---|---|
| Обозначение характерных точек границ | Координаты, м | | Метод определения координат характерной точки | Средняя квадратическая погрешность положения характерной точки (Mt), м | Описание обозначения точки на местности (при наличии) |
| | X | Y | | | |
| 1 | 2 | 3 | 4 | 5 | 6 |
| 874 | 298634.64 | 2294351.73 | Аналитический метод | 0.10 | - |
| 875 | 298634.00 | 2294350.97 | Аналитический метод | 0.10 | - |
| 876 | 298652.04 | 2294335.93 | Аналитический метод | 0.10 | - |
| 877 | 298653.14 | 2294335.01 | Аналитический метод | 0.10 | - |
| 878 | 298650.73 | 2294331.89 | Аналитический метод | 0.10 | - |
| 879 | 298652.70 | 2294330.17 | Аналитический метод | 0.10 | - |
| 880 | 298665.25 | 2294323.54 | Аналитический метод | 0.10 | - |
| 881 | 298667.04 | 2294296.75 | Аналитический метод | 0.10 | - |
| 882 | 298693.06 | 2294298.55 | Аналитический метод | 0.10 | - |
| 883 | 298698.29 | 2294302.73 | Аналитический метод | 0.10 | - |
| 884 | 298695.29 | 2294310.60 | Аналитический метод | 0.10 | - |
| 885 | 298693.93 | 2294331.22 | Аналитический метод | 0.10 | - |
| 886 | 298690.62 | 2294333.95 | Аналитический метод | 0.10 | - |
| 887 | 298677.21 | 2294333.06 | Аналитический метод | 0.10 | - |
| 888 | 298660.54 | 2294341.86 | Аналитический метод | 0.10 | - |
| 889 | 298659.54 | 2294342.70 | Аналитический метод | 0.10 | - |
| 890 | 298656.98 | 2294339.62 | Аналитический метод | 0.10 | - |
| 891 | 298654.03 | 2294342.08 | Аналитический метод | 0.10 | - |
| 892 | 298613.42 | 2294375.94 | Аналитический метод | 0.10 | - |
| 893 | 298609.24 | 2294379.42 | Аналитический метод | 0.10 | - |
| 894 | 298603.78 | 2294383.97 | Аналитический метод | 0.10 | - |
| 895 | 298327.44 | 2294693.54 | Аналитический метод | 0.10 | - |
| 896 | 298268.89 | 2294794.40 | Аналитический метод | 0.10 | - |
| 897 | 298228.65 | 2294863.72 | Аналитический метод | 0.10 | - |
| 898 | 298062.11 | 2295150.63 | Аналитический метод | 0.10 | - |

2. Сведения о характерных точках границ объекта

| Обозначение характерных точек границ | Координаты, м | | Метод определения координат характерной точки | Средняя квадратическая погрешность положения характерной точки (Mt), м | Описание обозначения точки на местности (при наличии) |
|--|---------------|------------|--|---|---|
| | X | Y | | | |
| 1 | 2 | 3 | 4 | 5 | 6 |
| 899 | 298011.75 | 2295474.46 | Аналитический метод | 0.10 | - |
| 900 | 297997.14 | 2295568.40 | Аналитический метод | 0.10 | - |
| 901 | 298001.09 | 2295569.02 | Аналитический метод | 0.10 | - |
| 902 | 298003.05 | 2295757.74 | Аналитический метод | 0.10 | - |
| 903 | 298007.27 | 2296154.99 | Аналитический метод | 0.10 | - |
| 904 | 298310.94 | 2296516.72 | Аналитический метод | 0.10 | - |
| 905 | 298313.83 | 2296535.57 | Аналитический метод | 0.10 | - |
| 906 | 298345.75 | 2296742.51 | Аналитический метод | 0.10 | - |
| 907 | 298378.27 | 2296953.38 | Аналитический метод | 0.10 | - |
| 908 | 298368.84 | 2297083.54 | Аналитический метод | 0.10 | - |
| 909 | 298366.06 | 2297162.15 | Аналитический метод | 0.10 | - |
| 910 | 298367.33 | 2297209.99 | Аналитический метод | 0.10 | - |
| 911 | 298364.97 | 2297210.66 | Аналитический метод | 0.10 | - |
| 912 | 298363.41 | 2297211.10 | Аналитический метод | 0.10 | - |
| 913 | 298365.23 | 2297217.48 | Аналитический метод | 0.10 | - |
| 914 | 298369.40 | 2297232.03 | Аналитический метод | 0.10 | - |
| 915 | 298374.30 | 2297249.36 | Аналитический метод | 0.10 | - |
| 916 | 298382.88 | 2297279.52 | Аналитический метод | 0.10 | - |
| 917 | 298088.60 | 2297363.57 | Аналитический метод | 0.10 | - |
| 918 | 297828.54 | 2297422.03 | Аналитический метод | 0.10 | - |
| 919 | 297763.49 | 2297441.88 | Аналитический метод | 0.10 | - |
| 920 | 297804.52 | 2297564.90 | Аналитический метод | 0.10 | - |
| 921 | 297855.97 | 2297754.29 | Аналитический метод | 0.10 | - |
| 922 | 297932.55 | 2297924.96 | Аналитический метод | 0.10 | - |
| 923 | 297936.03 | 2297934.80 | Аналитический метод | 0.10 | - |

| 2. Сведения о характерных точках границ объекта | | | | | |
|---|---------------|------------|--|---|---|
| Обозначение характерных точек границ | Координаты, м | | Метод определения координат характерной точки | Средняя квадратическая погрешность положения характерной точки (Mt), м | Описание обозначения точки на местности (при наличии) |
| | X | Y | | | |
| 1 | 2 | 3 | 4 | 5 | 6 |
| 924 | 297990.21 | 2298087.48 | Аналитический метод | 0.10 | - |
| 925 | 298080.73 | 2298251.42 | Аналитический метод | 0.10 | - |
| 926 | 298110.22 | 2298331.93 | Аналитический метод | 0.10 | - |
| 927 | 298126.65 | 2298411.73 | Аналитический метод | 0.10 | - |
| 928 | 298119.91 | 2298491.11 | Аналитический метод | 0.10 | - |
| 929 | 298130.74 | 2298581.74 | Аналитический метод | 0.10 | - |
| 930 | 298129.07 | 2298584.62 | Аналитический метод | 0.10 | - |
| 931 | 298125.61 | 2298582.62 | Аналитический метод | 0.10 | - |
| 932 | 298105.66 | 2298617.18 | Аналитический метод | 0.10 | - |
| 933 | 298109.12 | 2298619.18 | Аналитический метод | 0.10 | - |
| 934 | 298093.49 | 2298691.58 | Аналитический метод | 0.10 | - |
| 935 | 298089.09 | 2298712.20 | Аналитический метод | 0.10 | - |
| 936 | 298112.33 | 2298728.25 | Аналитический метод | 0.10 | - |
| 937 | 298113.84 | 2298729.29 | Аналитический метод | 0.10 | - |
| 938 | 298094.54 | 2298786.43 | Аналитический метод | 0.10 | - |
| 939 | 298073.24 | 2299011.24 | Аналитический метод | 0.10 | - |
| 940 | 298067.02 | 2299102.34 | Аналитический метод | 0.10 | - |
| 941 | 298141.21 | 2299107.21 | Аналитический метод | 0.10 | - |
| 942 | 298325.39 | 2299239.17 | Аналитический метод | 0.10 | - |
| 943 | 298352.18 | 2299275.23 | Аналитический метод | 0.10 | - |
| 944 | 298408.89 | 2299352.39 | Аналитический метод | 0.10 | - |
| 945 | 298463.82 | 2299427.12 | Аналитический метод | 0.10 | - |
| 946 | 298539.47 | 2299533.73 | Аналитический метод | 0.10 | - |
| 947 | 298542.96 | 2299538.66 | Аналитический метод | 0.10 | - |
| 948 | 298706.74 | 2299769.44 | Аналитический метод | 0.10 | - |

2. Сведения о характерных точках границ объекта

| Обозначение характерных точек границ | Координаты, м | | Метод определения координат характерной точки | Средняя квадратическая погрешность положения характерной точки (Mt), м | Описание обозначения точки на местности (при наличии) |
|--|---------------|------------|--|---|---|
| | X | Y | | | |
| 1 | 2 | 3 | 4 | 5 | 6 |
| 949 | 298943.16 | 2300275.33 | Аналитический метод | 0.10 | - |
| 950 | 299055.10 | 2300564.12 | Аналитический метод | 0.10 | - |
| 951 | 299057.06 | 2300569.16 | Аналитический метод | 0.10 | - |
| 952 | 299165.45 | 2300839.67 | Аналитический метод | 0.10 | - |
| 953 | 299160.53 | 2300840.82 | Аналитический метод | 0.10 | - |
| 954 | 299162.34 | 2300864.44 | Аналитический метод | 0.10 | - |
| 955 | 299163.72 | 2300882.81 | Аналитический метод | 0.10 | - |
| 956 | 299163.96 | 2300885.97 | Аналитический метод | 0.10 | - |
| 957 | 299165.23 | 2300901.93 | Аналитический метод | 0.10 | - |
| 958 | 299178.51 | 2300899.43 | Аналитический метод | 0.10 | - |
| 959 | 299257.35 | 2300893.19 | Аналитический метод | 0.10 | - |
| 960 | 299275.57 | 2300891.74 | Аналитический метод | 0.10 | - |
| 961 | 299419.92 | 2300880.30 | Аналитический метод | 0.10 | - |
| 962 | 299721.44 | 2300900.50 | Аналитический метод | 0.10 | - |
| 963 | 299728.98 | 2300901.17 | Аналитический метод | 0.10 | - |
| 964 | 299806.56 | 2300908.05 | Аналитический метод | 0.10 | - |
| 965 | 299922.77 | 2300918.85 | Аналитический метод | 0.10 | - |
| 966 | 299994.97 | 2300925.56 | Аналитический метод | 0.10 | - |
| 967 | 300005.75 | 2300926.55 | Аналитический метод | 0.10 | - |
| 968 | 300029.47 | 2300928.23 | Аналитический метод | 0.10 | - |
| 969 | 300401.51 | 2300962.49 | Аналитический метод | 0.10 | - |
| 970 | 300850.09 | 2301003.40 | Аналитический метод | 0.10 | - |
| 971 | 301128.38 | 2301029.17 | Аналитический метод | 0.10 | - |
| 972 | 301551.72 | 2301068.17 | Аналитический метод | 0.10 | - |
| 973 | 301628.58 | 2301081.53 | Аналитический метод | 0.10 | - |

| 2. Сведения о характерных точках границ объекта | | | | | |
|---|---------------|------------|--|---|---|
| Обозначение характерных точек границ | Координаты, м | | Метод определения координат характерной точки | Средняя квадратическая погрешность положения характерной точки (Mt), м | Описание обозначения точки на местности (при наличии) |
| | X | Y | | | |
| 1 | 2 | 3 | 4 | 5 | 6 |
| 974 | 301685.67 | 2301093.70 | Аналитический метод | 0.10 | - |
| 975 | 301695.52 | 2301095.91 | Аналитический метод | 0.10 | - |
| 976 | 301807.41 | 2301122.08 | Аналитический метод | 0.10 | - |
| 977 | 301869.85 | 2301136.78 | Аналитический метод | 0.10 | - |
| 978 | 301891.21 | 2301141.77 | Аналитический метод | 0.10 | - |
| 979 | 301941.24 | 2301153.53 | Аналитический метод | 0.10 | - |
| 980 | 302098.71 | 2301190.57 | Аналитический метод | 0.10 | - |
| 981 | 302205.54 | 2301215.70 | Аналитический метод | 0.10 | - |
| 982 | 302524.00 | 2301289.48 | Аналитический метод | 0.10 | - |
| 983 | 302546.18 | 2301294.05 | Аналитический метод | 0.10 | - |
| 984 | 302578.25 | 2301299.28 | Аналитический метод | 0.10 | - |
| 985 | 302609.95 | 2301303.52 | Аналитический метод | 0.10 | - |
| 986 | 302767.58 | 2301318.11 | Аналитический метод | 0.10 | - |
| 987 | 302818.73 | 2301325.45 | Аналитический метод | 0.10 | - |
| 988 | 302874.42 | 2301339.57 | Аналитический метод | 0.10 | - |
| 989 | 302918.41 | 2301354.14 | Аналитический метод | 0.10 | - |
| 990 | 302933.96 | 2301359.55 | Аналитический метод | 0.10 | - |
| 991 | 302995.35 | 2301385.93 | Аналитический метод | 0.10 | - |
| 992 | 303038.31 | 2301408.31 | Аналитический метод | 0.10 | - |
| 993 | 303131.04 | 2301464.24 | Аналитический метод | 0.10 | - |
| 994 | 303224.83 | 2301524.73 | Аналитический метод | 0.10 | - |
| 995 | 303229.78 | 2301528.03 | Аналитический метод | 0.10 | - |
| 996 | 303233.56 | 2301522.05 | Аналитический метод | 0.10 | - |
| 997 | 303243.35 | 2301506.94 | Аналитический метод | 0.10 | - |
| 998 | 303252.02 | 2301493.54 | Аналитический метод | 0.10 | - |

2. Сведения о характерных точках границ объекта

| Обозначение характерных точек границ | Координаты, м | | Метод определения координат характерной точки | Средняя квадратическая погрешность положения характерной точки (Mt), м | Описание обозначения точки на местности (при наличии) |
|--|---------------|------------|--|---|---|
| | X | Y | | | |
| 1 | 2 | 3 | 4 | 5 | 6 |
| 999 | 303305.08 | 2301411.50 | Аналитический метод | 0.10 | - |
| 1000 | 303394.23 | 2301387.76 | Аналитический метод | 0.10 | - |
| 1001 | 303440.58 | 2301375.41 | Аналитический метод | 0.10 | - |
| 1002 | 303457.58 | 2301370.90 | Аналитический метод | 0.10 | - |
| 1003 | 303490.71 | 2301362.07 | Аналитический метод | 0.10 | - |
| 1004 | 303545.95 | 2301347.36 | Аналитический метод | 0.10 | - |
| 1005 | 303544.67 | 2301342.52 | Аналитический метод | 0.10 | - |
| 1006 | 303635.84 | 2301318.24 | Аналитический метод | 0.10 | - |
| 1007 | 303675.27 | 2301322.56 | Аналитический метод | 0.10 | - |
| 1008 | 303863.31 | 2301488.72 | Аналитический метод | 0.10 | - |
| 1009 | 303895.60 | 2301517.22 | Аналитический метод | 0.10 | - |
| 1010 | 303984.46 | 2301653.77 | Аналитический метод | 0.10 | - |
| 1011 | 304083.04 | 2301666.74 | Аналитический метод | 0.10 | - |
| 1012 | 304900.25 | 2301774.15 | Аналитический метод | 0.10 | - |
| 1013 | 304905.60 | 2301779.33 | Аналитический метод | 0.10 | - |
| 1014 | 305117.48 | 2301984.10 | Аналитический метод | 0.10 | - |
| 1015 | 305127.51 | 2302010.85 | Аналитический метод | 0.10 | - |
| 1016 | 305136.91 | 2302035.93 | Аналитический метод | 0.10 | - |
| 1017 | 305222.38 | 2302263.80 | Аналитический метод | 0.10 | - |
| 1018 | 305316.86 | 2302515.73 | Аналитический метод | 0.10 | - |
| 1019 | 305583.39 | 2302423.55 | Аналитический метод | 0.10 | - |
| 1020 | 305585.03 | 2302428.28 | Аналитический метод | 0.10 | - |
| 1021 | 305627.44 | 2302413.13 | Аналитический метод | 0.10 | - |
| 1022 | 305710.75 | 2302384.61 | Аналитический метод | 0.10 | - |
| 1023 | 305784.44 | 2302359.31 | Аналитический метод | 0.10 | - |

2. Сведения о характерных точках границ объекта

| Обозначение характерных точек границ | Координаты, м | | Метод определения координат характерной точки | Средняя квадратическая погрешность положения характерной точки (Mt), м | Описание обозначения точки на местности (при наличии) |
|--|---------------|------------|--|---|---|
| | X | Y | | | |
| 1 | 2 | 3 | 4 | 5 | 6 |
| 1024 | 305782.81 | 2302354.58 | Аналитический метод | 0.10 | - |
| 1025 | 305862.99 | 2302326.85 | Аналитический метод | 0.10 | - |
| 1026 | 305905.90 | 2302450.92 | Аналитический метод | 0.10 | - |
| 1027 | 305901.17 | 2302452.55 | Аналитический метод | 0.10 | - |
| 1028 | 305901.75 | 2302454.22 | Аналитический метод | 0.10 | - |
| 1029 | 305913.69 | 2302488.75 | Аналитический метод | 0.10 | - |
| 1030 | 306088.14 | 2302433.24 | Аналитический метод | 0.10 | - |
| 1031 | 306379.15 | 2302328.83 | Аналитический метод | 0.10 | - |
| 1032 | 306691.32 | 2302216.82 | Аналитический метод | 0.10 | - |
| 1033 | 306701.93 | 2302245.00 | Аналитический метод | 0.10 | - |
| 1034 | 306788.11 | 2302212.74 | Аналитический метод | 0.10 | - |
| 1035 | 306776.78 | 2302182.62 | Аналитический метод | 0.10 | - |
| 1036 | 306801.70 | 2302173.76 | Аналитический метод | 0.10 | - |
| 1037 | 306922.20 | 2302130.73 | Аналитический метод | 0.10 | - |
| 1038 | 306951.45 | 2302132.89 | Аналитический метод | 0.10 | - |
| 1039 | 306972.27 | 2302134.26 | Аналитический метод | 0.10 | - |
| 1040 | 306975.09 | 2302139.47 | Аналитический метод | 0.10 | - |
| 1041 | 306998.90 | 2302096.94 | Аналитический метод | 0.10 | - |
| 1042 | 306994.55 | 2302094.47 | Аналитический метод | 0.10 | - |
| 1043 | 307090.95 | 2301922.29 | Аналитический метод | 0.10 | - |
| 1044 | 307179.85 | 2301890.62 | Аналитический метод | 0.10 | - |
| 1045 | 307391.29 | 2301952.85 | Аналитический метод | 0.10 | - |
| 1046 | 307474.14 | 2301825.06 | Аналитический метод | 0.10 | - |
| 1047 | 307474.50 | 2301712.98 | Аналитический метод | 0.10 | - |
| 1048 | 307474.66 | 2301665.60 | Аналитический метод | 0.10 | - |

| 2. Сведения о характерных точках границ объекта | | | | | |
|---|---------------|------------|--|---|---|
| Обозначение характерных точек границ | Координаты, м | | Метод определения координат характерной точки | Средняя квадратическая погрешность положения характерной точки (Mt), м | Описание обозначения точки на местности (при наличии) |
| | X | Y | | | |
| 1 | 2 | 3 | 4 | 5 | 6 |
| 1049 | 307479.65 | 2301665.62 | Аналитический метод | 0.10 | - |
| 1050 | 307480.05 | 2301464.20 | Аналитический метод | 0.10 | - |
| 1051 | 307480.69 | 2301323.26 | Аналитический метод | 0.10 | - |
| 1052 | 307488.65 | 2301256.05 | Аналитический метод | 0.10 | - |
| 1053 | 307544.13 | 2301240.46 | Аналитический метод | 0.10 | - |
| 1054 | 307562.92 | 2301235.18 | Аналитический метод | 0.10 | - |
| 1055 | 307613.91 | 2301220.77 | Аналитический метод | 0.10 | - |
| 1056 | 307610.22 | 2301216.62 | Аналитический метод | 0.10 | - |
| 1057 | 307646.75 | 2301128.24 | Аналитический метод | 0.10 | - |
| 1058 | 307614.19 | 2301113.21 | Аналитический метод | 0.10 | - |
| 1059 | 307615.65 | 2301120.06 | Аналитический метод | 0.10 | - |
| 1060 | 307589.97 | 2301128.38 | Аналитический метод | 0.10 | - |
| 1061 | 307588.89 | 2301118.01 | Аналитический метод | 0.10 | - |
| 1062 | 307585.47 | 2301094.80 | Аналитический метод | 0.10 | - |
| 1063 | 307612.36 | 2301089.06 | Аналитический метод | 0.10 | - |
| 1064 | 307614.23 | 2301097.82 | Аналитический метод | 0.10 | - |
| 1065 | 307654.81 | 2301116.54 | Аналитический метод | 0.10 | - |
| 1066 | 307695.35 | 2301089.81 | Аналитический метод | 0.10 | - |
| 1067 | 307715.85 | 2301075.84 | Аналитический метод | 0.10 | - |
| 1068 | 307712.06 | 2301034.93 | Аналитический метод | 0.10 | - |
| 1069 | 307758.66 | 2300935.01 | Аналитический метод | 0.10 | - |
| 1070 | 307754.91 | 2300919.52 | Аналитический метод | 0.10 | - |
| 1071 | 307660.62 | 2300529.94 | Аналитический метод | 0.10 | - |
| 1072 | 307518.52 | 2299942.82 | Аналитический метод | 0.10 | - |
| 1073 | 307509.82 | 2299906.87 | Аналитический метод | 0.10 | - |

| 2. Сведения о характерных точках границ объекта | | | | | |
|---|---------------|------------|--|---|---|
| Обозначение характерных точек границ | Координаты, м | | Метод определения координат характерной точки | Средняя квадратическая погрешность положения характерной точки (Mt), м | Описание обозначения точки на местности (при наличии) |
| | X | Y | | | |
| 1 | 2 | 3 | 4 | 5 | 6 |
| 1074 | 307502.22 | 2299875.48 | Аналитический метод | 0.10 | - |
| 1075 | 307474.08 | 2299761.14 | Аналитический метод | 0.10 | - |
| 1076 | 307428.27 | 2299574.77 | Аналитический метод | 0.10 | - |
| 1077 | 307411.09 | 2299504.80 | Аналитический метод | 0.10 | - |
| 1078 | 307372.52 | 2299348.54 | Аналитический метод | 0.10 | - |
| 1079 | 307320.82 | 2299311.68 | Аналитический метод | 0.10 | - |
| 1080 | 307307.42 | 2299300.19 | Аналитический метод | 0.10 | - |
| 1081 | 307347.19 | 2299253.78 | Аналитический метод | 0.10 | - |
| 1082 | 307303.91 | 2299092.16 | Аналитический метод | 0.10 | - |
| 1083 | 307333.87 | 2299084.67 | Аналитический метод | 0.10 | - |
| 1084 | 307347.64 | 2299081.25 | Аналитический метод | 0.10 | - |
| 1085 | 307357.45 | 2299078.80 | Аналитический метод | 0.10 | - |
| 1086 | 307354.87 | 2299068.16 | Аналитический метод | 0.10 | - |
| 1087 | 307297.25 | 2298830.15 | Аналитический метод | 0.10 | - |
| 1088 | 307294.14 | 2298817.29 | Аналитический метод | 0.10 | - |
| 1089 | 307288.60 | 2298794.40 | Аналитический метод | 0.10 | - |
| 1090 | 307064.02 | 2297866.77 | Аналитический метод | 0.10 | - |
| 1091 | 307050.25 | 2297810.06 | Аналитический метод | 0.10 | - |
| 1092 | 307045.96 | 2297792.24 | Аналитический метод | 0.10 | - |
| 1093 | 307040.21 | 2297768.60 | Аналитический метод | 0.10 | - |
| 1094 | 307035.78 | 2297750.35 | Аналитический метод | 0.10 | - |
| 1095 | 307033.89 | 2297725.55 | Аналитический метод | 0.10 | - |
| 1096 | 307029.20 | 2297664.19 | Аналитический метод | 0.10 | - |
| 1097 | 307026.18 | 2297624.53 | Аналитический метод | 0.10 | - |
| 1098 | 307030.16 | 2297624.23 | Аналитический метод | 0.10 | - |

| 2. Сведения о характерных точках границ объекта | | | | | |
|---|---------------|------------|--|---|---|
| Обозначение характерных точек границ | Координаты, м | | Метод определения координат характерной точки | Средняя квадратическая погрешность положения характерной точки (Mt), м | Описание обозначения точки на местности (при наличии) |
| | X | Y | | | |
| 1 | 2 | 3 | 4 | 5 | 6 |
| 1099 | 306997.24 | 2297600.23 | Аналитический метод | 0.10 | - |
| 1100 | 307051.92 | 2297525.32 | Аналитический метод | 0.10 | - |
| 1101 | 307157.52 | 2297397.89 | Аналитический метод | 0.10 | - |
| 1102 | 307248.96 | 2297291.89 | Аналитический метод | 0.10 | - |
| 1103 | 307215.84 | 2297258.67 | Аналитический метод | 0.10 | - |
| 1104 | 307213.00 | 2297261.49 | Аналитический метод | 0.10 | - |
| 1105 | 307077.01 | 2297125.05 | Аналитический метод | 0.10 | - |
| 1106 | 306908.56 | 2296856.66 | Аналитический метод | 0.10 | - |
| 1107 | 306779.85 | 2296818.22 | Аналитический метод | 0.10 | - |
| 1108 | 306534.04 | 2296757.54 | Аналитический метод | 0.10 | - |
| 1109 | 306470.30 | 2296753.15 | Аналитический метод | 0.10 | - |
| 1110 | 306363.52 | 2296672.46 | Аналитический метод | 0.10 | - |
| 1111 | 306352.21 | 2296663.91 | Аналитический метод | 0.10 | - |
| 1112 | 306368.36 | 2296538.23 | Аналитический метод | 0.10 | - |
| 1113 | 306361.16 | 2296492.47 | Аналитический метод | 0.10 | - |
| 1114 | 306295.95 | 2296415.27 | Аналитический метод | 0.10 | - |
| 1115 | 306305.94 | 2296388.99 | Аналитический метод | 0.10 | - |
| 1116 | 306327.12 | 2296380.33 | Аналитический метод | 0.10 | - |
| 1117 | 306323.01 | 2296367.39 | Аналитический метод | 0.10 | - |
| 1118 | 306313.38 | 2296341.98 | Аналитический метод | 0.10 | - |
| 1119 | 306283.11 | 2296283.73 | Аналитический метод | 0.10 | - |
| 1120 | 306266.47 | 2296266.16 | Аналитический метод | 0.10 | - |
| 1121 | 306239.64 | 2296293.11 | Аналитический метод | 0.10 | - |
| 1122 | 306219.70 | 2296309.07 | Аналитический метод | 0.10 | - |
| 1123 | 306193.29 | 2296331.51 | Аналитический метод | 0.10 | - |

| 2. Сведения о характерных точках границ объекта | | | | | |
|---|---------------|------------|--|---|---|
| Обозначение характерных точек границ | Координаты, м | | Метод определения координат характерной точки | Средняя квадратическая погрешность положения характерной точки (Mt), м | Описание обозначения точки на местности (при наличии) |
| | X | Y | | | |
| 1 | 2 | 3 | 4 | 5 | 6 |
| 1124 | 306173.92 | 2296350.76 | Аналитический метод | 0.10 | - |
| 1125 | 306170.41 | 2296347.51 | Аналитический метод | 0.10 | - |
| 1126 | 306158.55 | 2296357.73 | Аналитический метод | 0.10 | - |
| 1127 | 306141.41 | 2296346.63 | Аналитический метод | 0.10 | - |
| 1128 | 306131.50 | 2296334.52 | Аналитический метод | 0.10 | - |
| 1129 | 306159.78 | 2296317.05 | Аналитический метод | 0.10 | - |
| 1130 | 306173.59 | 2296331.35 | Аналитический метод | 0.10 | - |
| 1131 | 306183.81 | 2296321.20 | Аналитический метод | 0.10 | - |
| 1132 | 306210.79 | 2296298.27 | Аналитический метод | 0.10 | - |
| 1133 | 306230.28 | 2296282.68 | Аналитический метод | 0.10 | - |
| 1134 | 306256.84 | 2296255.99 | Аналитический метод | 0.10 | - |
| 1135 | 306155.57 | 2296149.07 | Аналитический метод | 0.10 | - |
| 1136 | 306154.17 | 2296147.59 | Аналитический метод | 0.10 | - |
| 1137 | 306146.39 | 2296120.05 | Аналитический метод | 0.10 | - |
| 1138 | 306117.44 | 2296017.56 | Аналитический метод | 0.10 | - |
| 1139 | 306099.05 | 2295952.61 | Аналитический метод | 0.10 | - |
| 1140 | 306099.21 | 2295929.62 | Аналитический метод | 0.10 | - |
| 1141 | 306099.28 | 2295853.27 | Аналитический метод | 0.10 | - |
| 1142 | 306111.88 | 2295854.95 | Аналитический метод | 0.10 | - |
| 1143 | 306179.39 | 2295642.74 | Аналитический метод | 0.10 | - |
| 1144 | 306173.11 | 2295609.39 | Аналитический метод | 0.10 | - |
| 1145 | 306123.55 | 2295582.56 | Аналитический метод | 0.10 | - |
| 1146 | 306035.41 | 2295535.68 | Аналитический метод | 0.10 | - |
| 1147 | 305960.59 | 2295474.38 | Аналитический метод | 0.10 | - |
| 1148 | 305907.29 | 2295417.47 | Аналитический метод | 0.10 | - |

| 2. Сведения о характерных точках границ объекта | | | | | |
|---|---------------|------------|--|---|---|
| Обозначение характерных точек границ | Координаты, м | | Метод определения координат характерной точки | Средняя квадратическая погрешность положения характерной точки (Mt), м | Описание обозначения точки на местности (при наличии) |
| | X | Y | | | |
| 1 | 2 | 3 | 4 | 5 | 6 |
| 1149 | 305878.90 | 2295410.30 | Аналитический метод | 0.10 | - |
| 1150 | 305880.13 | 2295405.45 | Аналитический метод | 0.10 | - |
| 1151 | 305848.48 | 2295397.45 | Аналитический метод | 0.10 | - |
| 1152 | 305847.26 | 2295402.30 | Аналитический метод | 0.10 | - |
| 1153 | 305833.68 | 2295398.87 | Аналитический метод | 0.10 | - |
| 1154 | 305845.91 | 2295350.48 | Аналитический метод | 0.10 | - |
| 1155 | 305776.92 | 2295302.87 | Аналитический метод | 0.10 | - |
| 1156 | 305756.14 | 2295284.86 | Аналитический метод | 0.10 | - |
| 1157 | 305759.51 | 2295281.17 | Аналитический метод | 0.10 | - |
| 1158 | 305749.00 | 2295271.55 | Аналитический метод | 0.10 | - |
| 1159 | 305712.77 | 2295238.45 | Аналитический метод | 0.10 | - |
| 1160 | 305686.91 | 2295214.81 | Аналитический метод | 0.10 | - |
| 1161 | 305664.81 | 2295194.60 | Аналитический метод | 0.10 | - |
| 1162 | 305683.98 | 2295171.78 | Аналитический метод | 0.10 | - |
| 1163 | 305794.39 | 2295040.33 | Аналитический метод | 0.10 | - |
| 1164 | 305779.97 | 2295019.24 | Аналитический метод | 0.10 | - |
| 1165 | 305775.84 | 2295022.06 | Аналитический метод | 0.10 | - |
| 1166 | 305773.93 | 2295019.27 | Аналитический метод | 0.10 | - |
| 1167 | 305760.05 | 2294908.16 | Аналитический метод | 0.10 | - |
| 1168 | 305759.67 | 2294905.16 | Аналитический метод | 0.10 | - |
| 1169 | 305657.12 | 2294808.65 | Аналитический метод | 0.10 | - |
| 1170 | 305610.36 | 2294764.65 | Аналитический метод | 0.10 | - |
| 1171 | 305606.40 | 2294756.16 | Аналитический метод | 0.10 | - |
| 1172 | 305604.86 | 2294724.31 | Аналитический метод | 0.10 | - |
| 1173 | 305592.28 | 2294464.33 | Аналитический метод | 0.10 | - |

2. Сведения о характерных точках границ объекта

| Обозначение характерных точек границ | Координаты, м | | Метод определения координат характерной точки | Средняя квадратическая погрешность положения характерной точки (Mt), м | Описание обозначения точки на местности (при наличии) |
|--|---------------|------------|--|---|---|
| | X | Y | | | |
| 1 | 2 | 3 | 4 | 5 | 6 |
| 1174 | 305574.16 | 2294416.94 | Аналитический метод | 0.10 | - |
| 1175 | 305489.77 | 2294196.25 | Аналитический метод | 0.10 | - |
| 1176 | 305513.34 | 2294126.91 | Аналитический метод | 0.10 | - |
| 1177 | 305537.56 | 2294055.41 | Аналитический метод | 0.10 | - |
| 1178 | 305481.02 | 2293930.52 | Аналитический метод | 0.10 | - |
| 1179 | 305419.99 | 2293703.04 | Аналитический метод | 0.10 | - |
| 1180 | 305406.65 | 2293691.09 | Аналитический метод | 0.10 | - |
| 1 | 305415.99 | 2293680.66 | Аналитический метод | 0.10 | - |

3. Сведения о характерных точках части (частей) границы объекта

| Обозначение характерных точек части границы | Координаты, м | | Метод определения координат характерной точки | Средняя квадратическая погрешность положения характерной точки (Mt), м | Описание обозначения точки на местности (при наличии) |
|---|---------------|---|--|---|---|
| | X | Y | | | |
| 1 | 2 | 3 | 4 | 5 | 6 |
| - | - | - | - | - | - |

Раздел 3

Сведения о местоположении измененных (уточненных) границ объекта

1. Система координат -

2. Сведения о характерных точках границ объекта

| Обозначение характерных точек границ | Существующие координаты, м | | Измененные (уточненные) координаты, м | | Метод определения координат характерной точки | Средняя квадратическая погрешность положения характерной точки (M _t), м | Описание обозначения точки на местности (при наличии) |
|--|-------------------------------|---|---|---|---|--|--|
| | X | Y | X | Y | | | |
| 1 | 2 | 3 | 4 | 5 | 6 | 7 | 8 |
| - | - | - | - | - | - | - | |

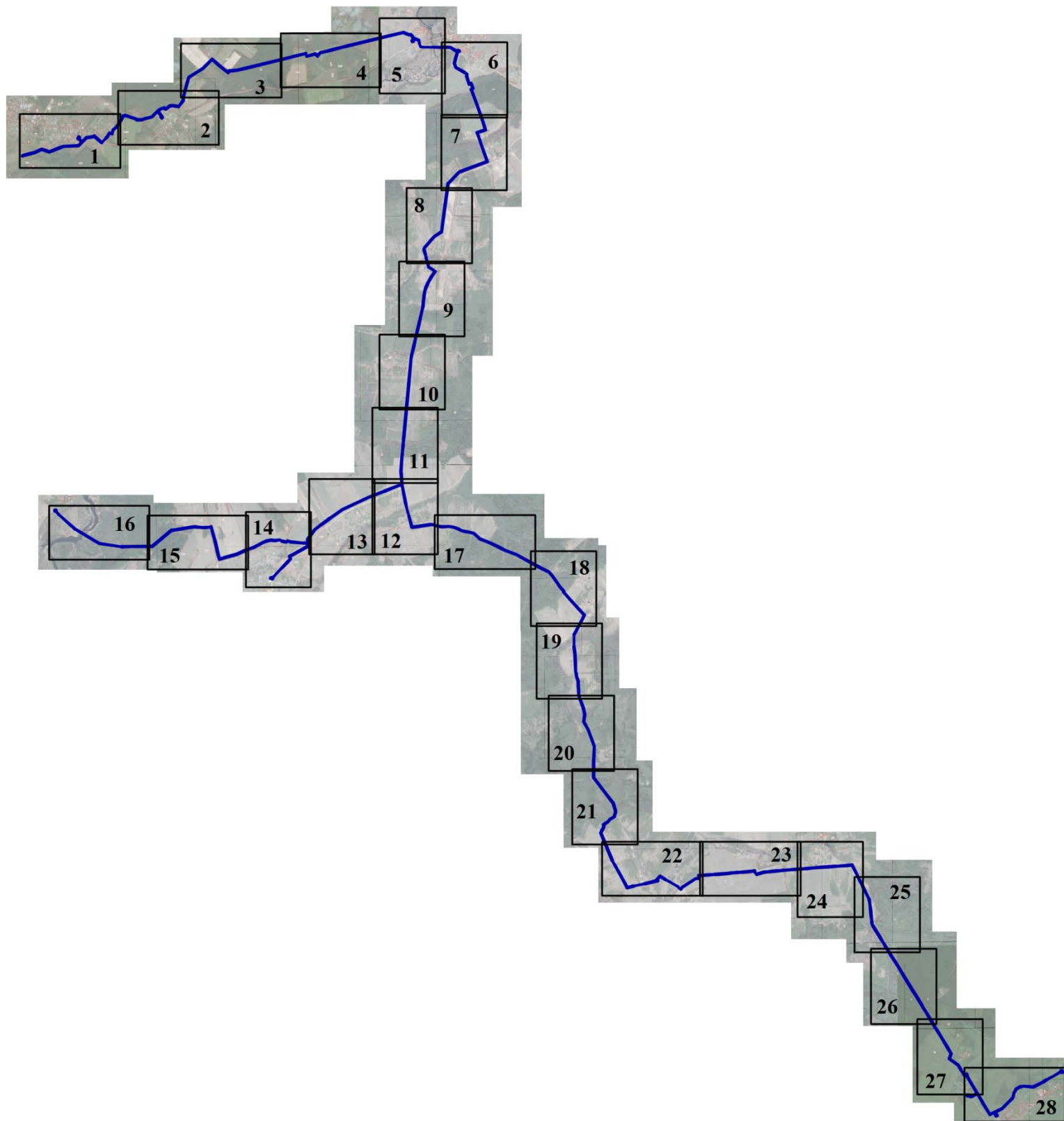
3. Сведения о характерных точках части (частей) границы объекта

| Обозначение характерных точек части границы | Существующие координаты, м | | Измененные (уточненные) координаты, м | | Метод определения координат характерной точки | Средняя квадратическая погрешность положения характерной точки (M _t), м | Описание обозначения точки на местности (при наличии) |
|--|-------------------------------|---|---|---|---|--|--|
| | X | Y | X | Y | | | |
| 1 | 2 | 3 | 4 | 5 | 6 | 7 | 8 |
| - | - | - | - | - | - | - | |

Графическое описание местоположения границы публичного сервитута

Схема расположения границ публичного сервитута, устанавливаемого с целью строительства линейного объекта
 "Газопровод межпоселковый от пгт.Лух до п.Верхний Ландех с отводами на д.Татьяниха – д.Токарево Верхнеландеховского района
 и отводами на д.Мясниково – д.Сорокино – д.Андреевская – с.Благовещенье – д.Слободки – д.Петрово Лухского района Ивановской области"

Наименование публичного сервитута, местоположение границ которого описано



М 1:100000

Условные обозначения:

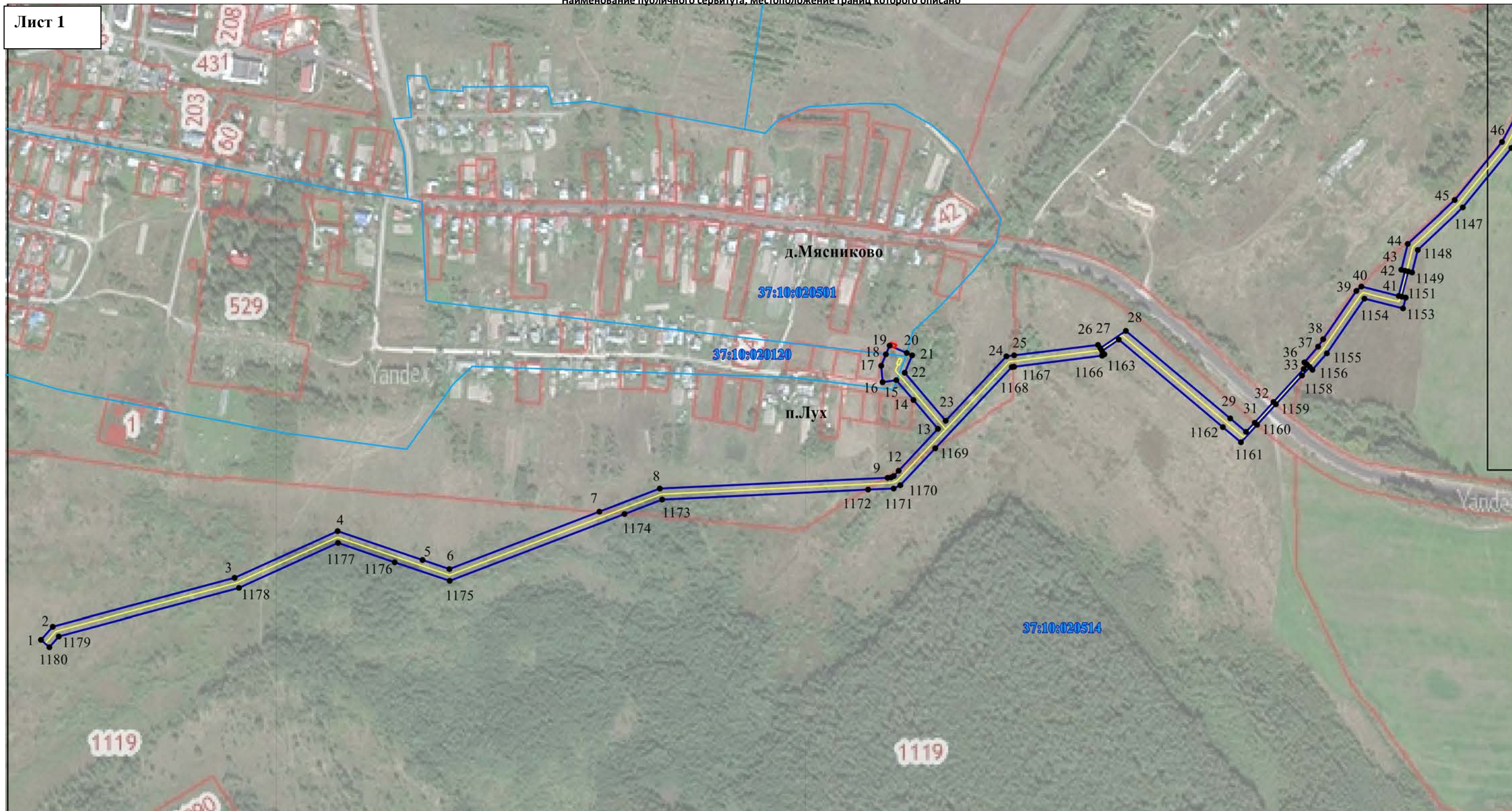
| | |
|---|---|
|  | - границы публичного сервитута |
| 1 ● | - характерная точка публичного сервитута |
| <u>37:01:000000:1</u> | - граница и кадастровый номер земельного участка |
| <u>37:01:000000</u> | - граница и номер кадастрового квартала |
|  | - граница населенного пункта (граница муниципального образования) |

Графическое описание местоположения границы публичного сервитута

Схема расположения границ публичного сервитута, устанавливаемого с целью строительства линейного объекта
 "Газопровод межпоселковый от пгт.Лух до п.Верхний Ландех с отводами на д.Татьяниха – д.Токарево Верхнеландеховского района
 и отводами на д.Мясниково – д.Сорокино – д.Андреевская – с.Благовещенье – д.Слободки – д.Петрово Лухского района Ивановской области"


Наименование публичного сервитута, местоположение границ которого описано

Лист 1



М 1:5000

Условные обозначения:

| | |
|--|---|
|  | - границы публичного сервитута |
| 1 ● | - характерная точка публичного сервитута |
| <u>37:01:000000:1</u> | - граница и кадастровый номер земельного участка |
| <u>37:01:000000</u> | - граница и номер кадастрового квартала |
|  | - граница населенного пункта (граница муниципального образования) |
|  | - проектное местоположение линейного сооружения |

Графическое описание местоположения границы публичного сервитута

Схема расположения границ публичного сервитута, устанавливаемого с целью строительства линейного объекта
 "Газопровод межпоселковый от пгт.Лух до п.Верхний Ландех с отводами на д.Татьяниха – д.Токарево Верхнеландеховского района
 и отводами на д.Мясниково – д.Сорокино – д.Андреевская – с.Благовещенье – д.Слободки – д.Петрово Лухского района Ивановской области"





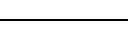

Наименование публичного сервитута, местоположение границ которого описано

Лист 2



М 1:5000

Условные обозначения:

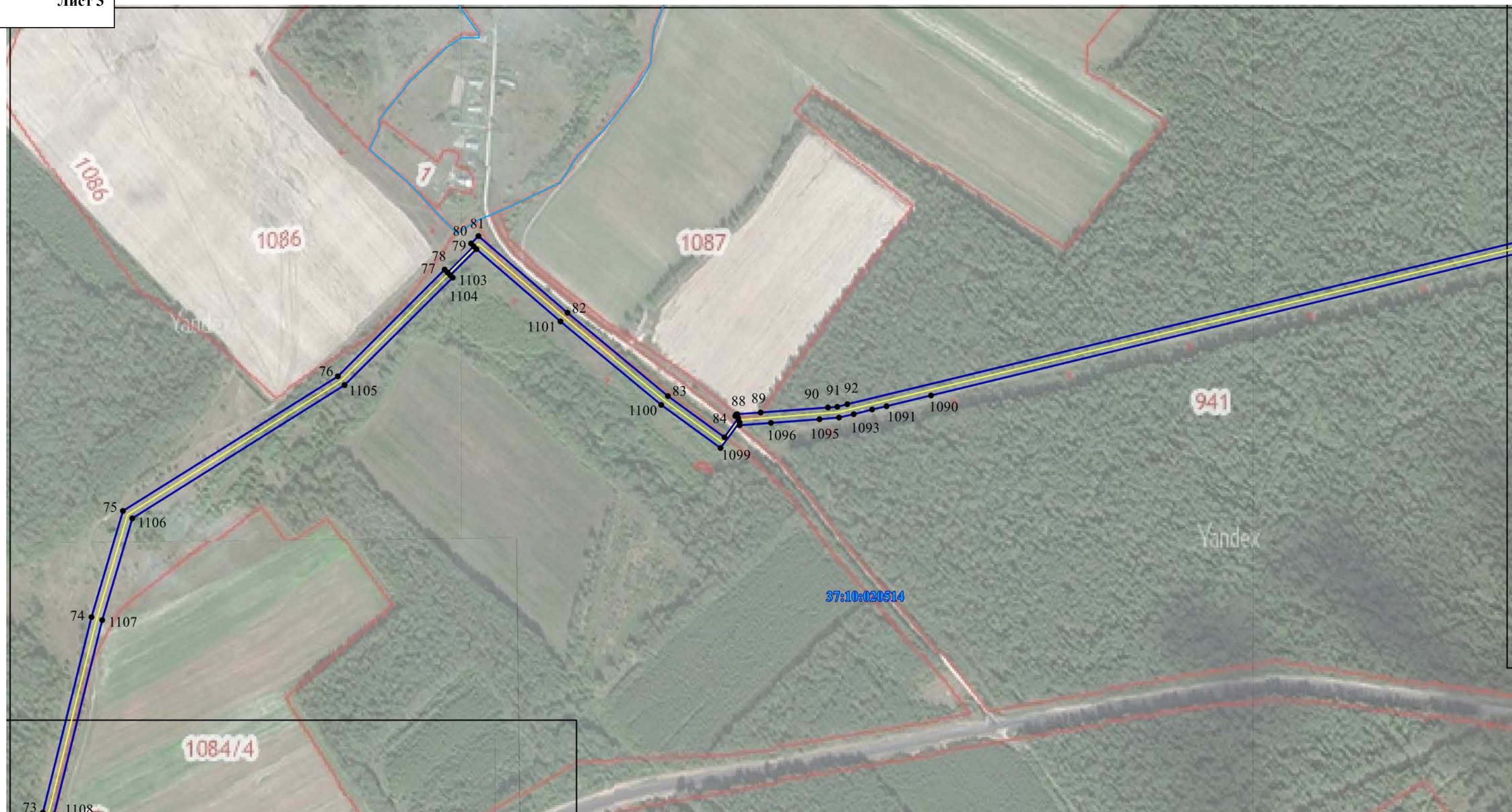
| | |
|--|---|
|  | - границы публичного сервитута |
|  | - характерная точка публичного сервитута |
|  | - граница и кадастровый номер земельного участка |
|  | - граница и номер кадастрового квартала |
|  | - граница населенного пункта (граница муниципального образования) |
|  | - проектное местоположение линейного сооружения |

Графическое описание местоположения границы публичного сервитута

Схема расположения границ публичного сервитута, устанавливаемого с целью строительства линейного объекта
"Газопровод межпоселковый от пгт.Лух до п.Верхний Ландех с отводами на д.Татьяниха – д.Токарево Верхнеландеховского района
и отводами на д.Мясниково – д.Сорокино – д.Андреевская – с.Благовещенье – д.Слободки – д.Петрово Лухского района Ивановской области"

Наименование публичного сервитута, местоположение границ которого описано

Лист 3



М 1:5000

Условные обозначения:

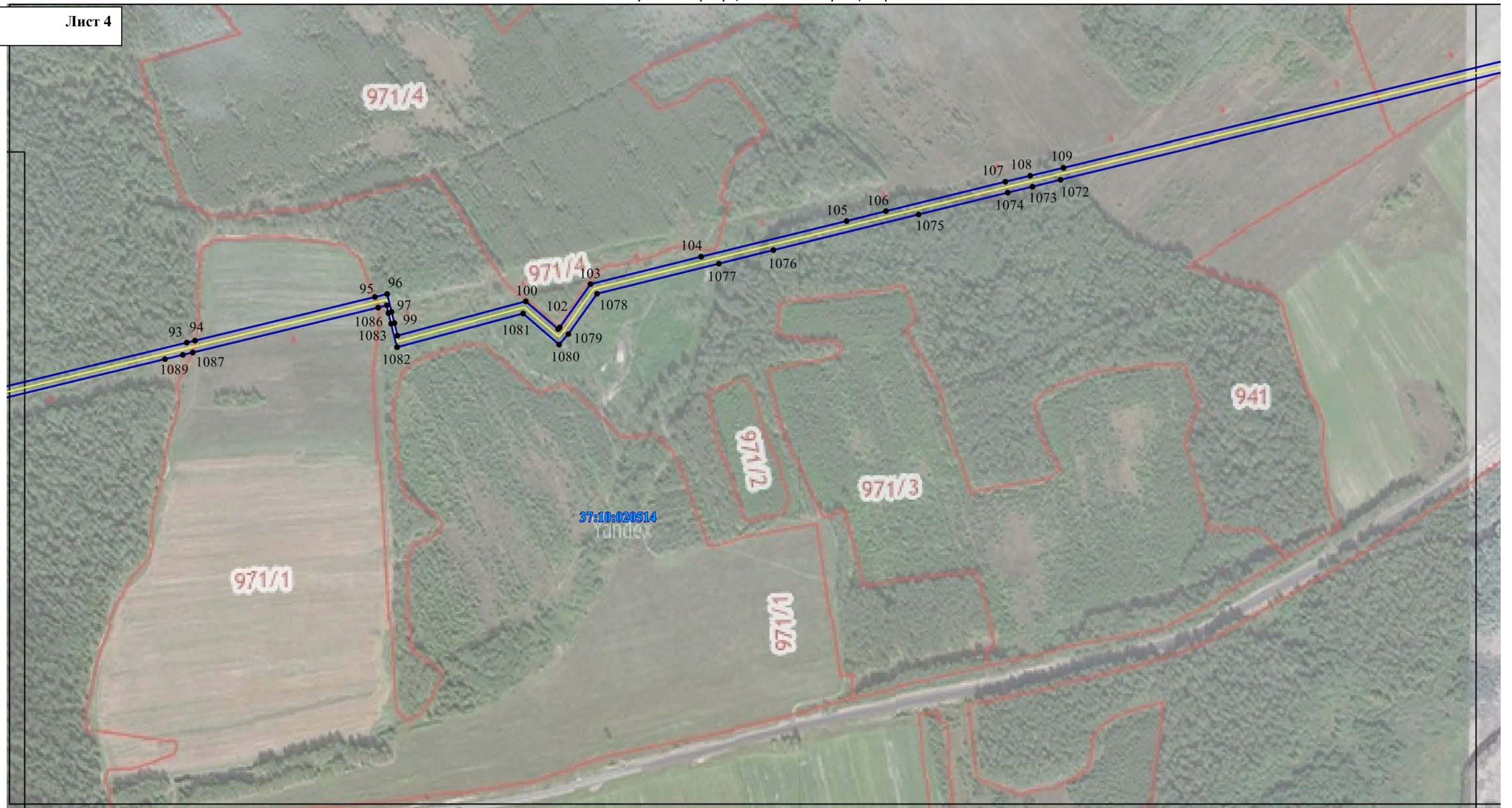
| | |
|--|---|
|  | - границы публичного сервитута |
| 1 ● | - характерная точка публичного сервитута |
| <u>37:01:000000:1</u> | - граница и кадастровый номер земельного участка |
| <u>37:01:000000</u> | - граница и номер кадастрового квартала |
|  | - граница населенного пункта (граница муниципального образования) |
|  | - проектное местоположение линейного сооружения |

Графическое описание местоположения границы публичного сервитута

Схема расположения границ публичного сервитута, устанавливаемого с целью строительства линейного объекта
 "Газопровод межпоселковый от пгт.Лух до п.Верхний Ландех с отводами на д.Татьяниха – д.Токарево Верхнеландеховского района
 и отводами на д.Мясниково – д.Сорокино – д.Андреевская – с.Благовещенье – д.Слободки – д.Петрово Лухского района Ивановской области"

Наименование публичного сервитута, местоположение границ которого описано

Лист 4



М 1:5000

Условные обозначения:

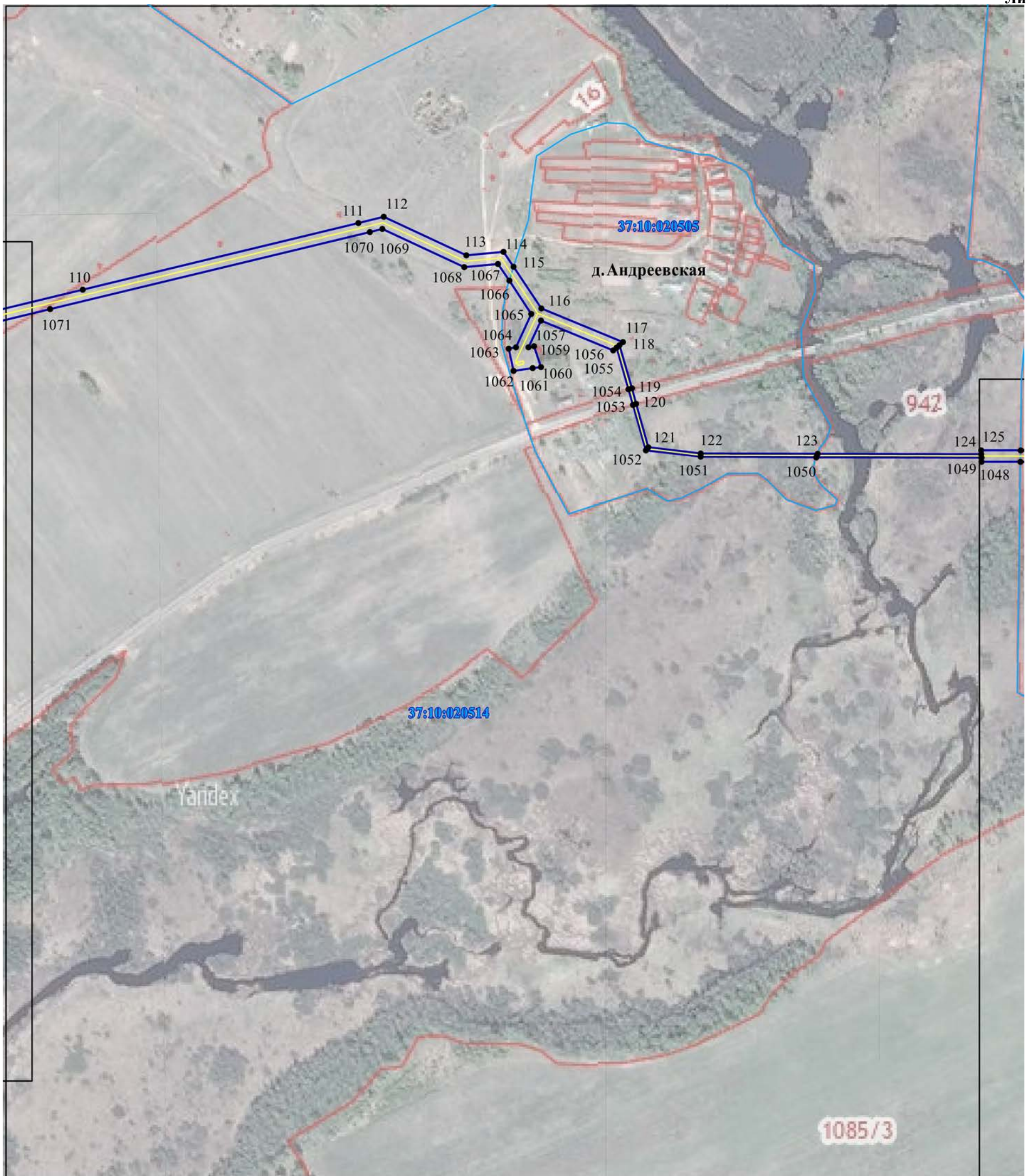
| | |
|-----------------------|---|
| | - границы публичного сервитута |
| 1 ● | - характерная точка публичного сервитута |
| <u>37:01:000000:1</u> | - граница и кадастровый номер земельного участка |
| <u>37:01:000000</u> | - граница и номер кадастрового квартала |
| | - граница населенного пункта (граница муниципального образования) |
| | - проектное местоположение линейного сооружения |

Графическое описание местоположения границы публичного сервитута

Схема расположения границ публичного сервитута, устанавливаемого с целью строительства линейного объекта
"Газопровод межпоселковый от пгт.Лух до п.Верхний Ланدهх с отводами на д.Татьяниха – д.Токарево Верхнеландеховского района
и отводами на д.Мясниково – д.Сорокино – д.Андреевская – с.Благовещенье – д.Слободки – д.Петрово Лухского района Ивановской области"




Наименование публичного сервитута, местоположение границ которого описано

Лист 5



М 1:5000

Условные обозначения:

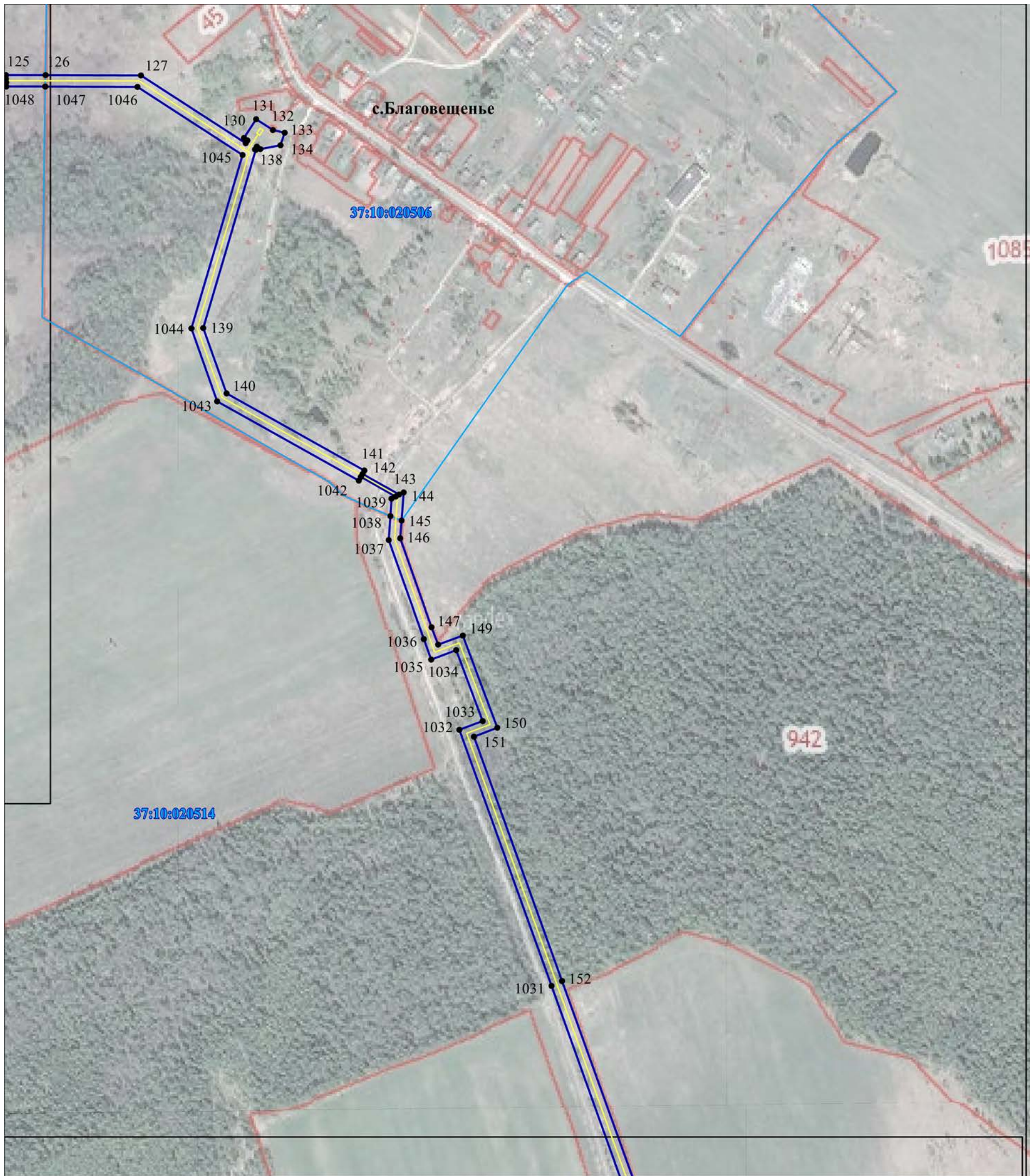
| | |
|---|---|
|  | - границы публичного сервитута |
| 1 ● | - характерная точка публичного сервитута |
| <u>37:01:000000:1</u> | - граница и кадастровый номер земельного участка |
| <u>37:01:000000</u> | - граница и номер кадастрового квартала |
|  | - граница населенного пункта (граница муниципального образования) |
|  | - проектное местоположение линейного сооружения |

Графическое описание местоположения границы публичного сервитута

Схема расположения границ публичного сервитута, устанавливаемого с целью строительства линейного объекта
"Газопровод межпоселковый от пгт.Лух до п.Верхний Ландех с отводами на д.Татьяниха – д.Токарево Верхнеландеховского района
и отводами на д.Мясниково – д.Сорокино – д.Андреевская – с.Благовещенье – д.Слободки – д.Петрово Лухского района Ивановской области"







Наименование публичного сервитута, местоположение границ которого описано

Лист 6



М 1:5000

Условные обозначения:

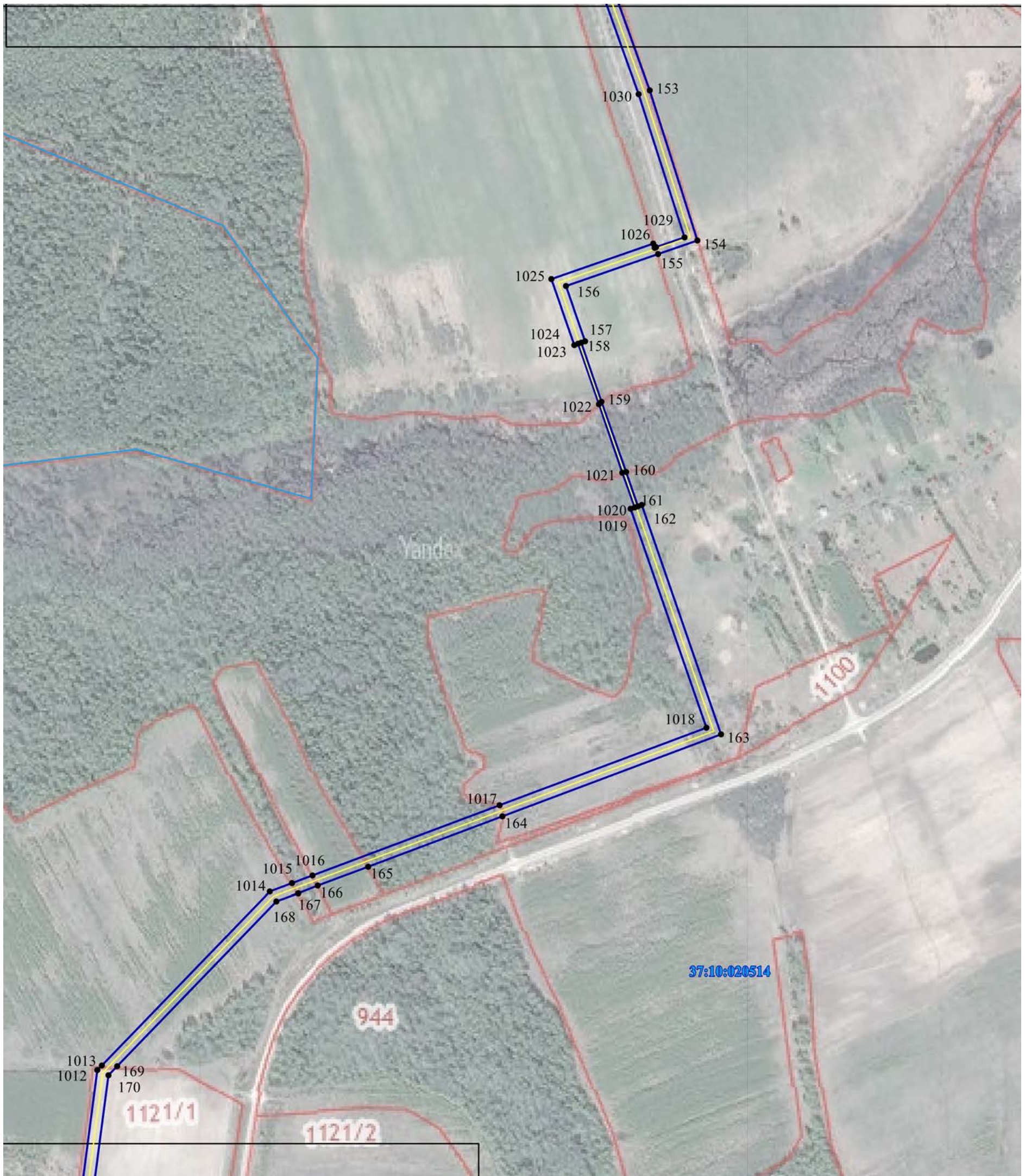
| | |
|---|---|
|  | - границы публичного сервитута |
|  | - характерная точка публичного сервитута |
|  | - граница и кадастровый номер земельного участка |
|  | - граница и номер кадастрового квартала |
|  | - граница населенного пункта (граница муниципального образования) |
|  | - проектное местоположение линейного сооружения |

Графическое описание местоположения границы публичного сервитута

Схема расположения границ публичного сервитута, устанавливаемого с целью строительства линейного объекта
"Газопровод межпоселковый от пгт.Лух до п.Верхний Ландех с отводами на д.Татьяниха – д.Токарево Верхнеландеховского района
и отводами на д.Мясниково – д.Сорокино – д.Андреевская – с.Благовещенье – д.Слободки – д.Петрово Лухского района Ивановской области"







Наименование публичного сервитута, местоположение границ которого описано

Лист 7



М 1:5000

Условные обозначения:

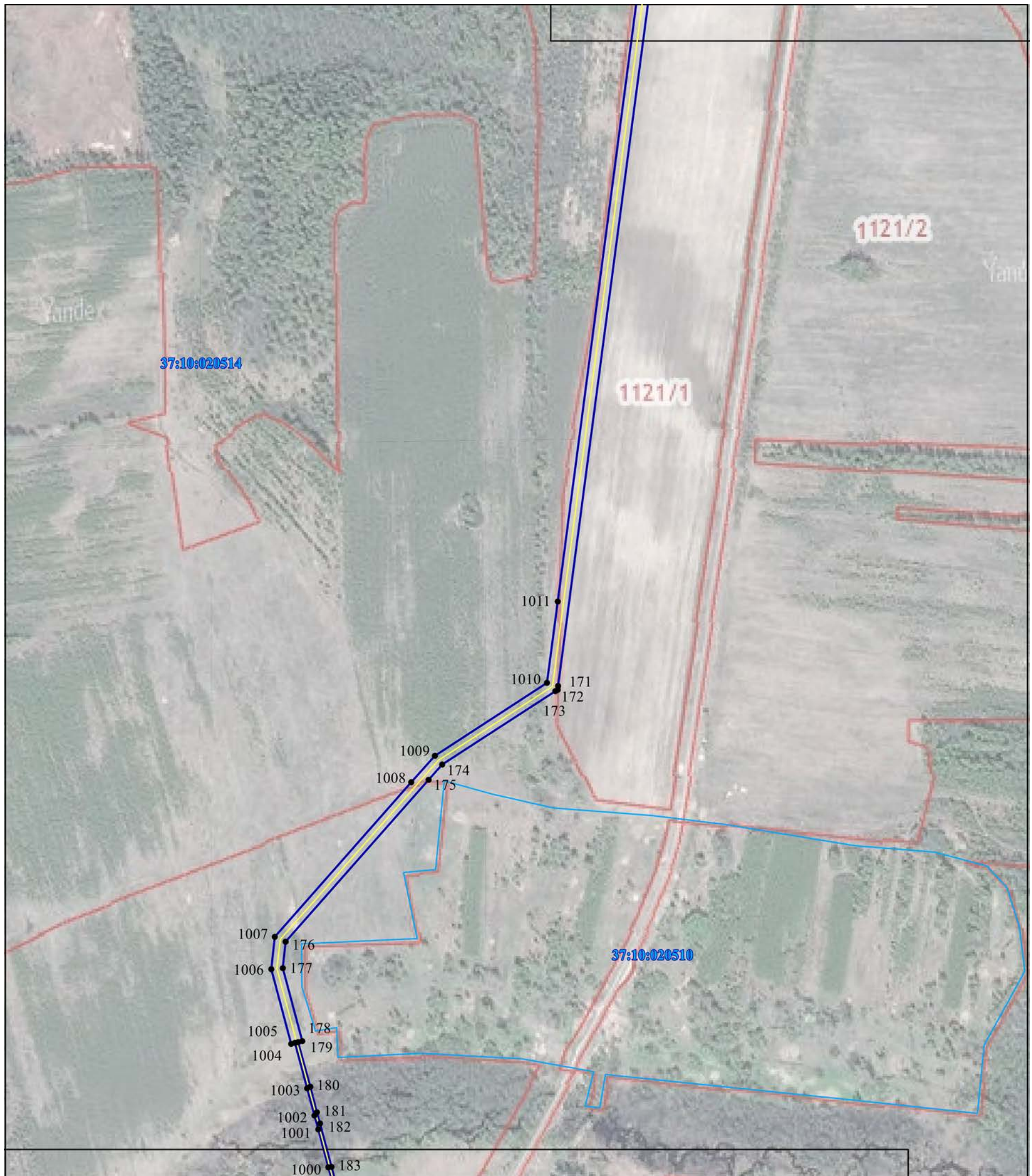
| | |
|---|---|
|  | - границы публичного сервитута |
|  | - характерная точка публичного сервитута |
|  | - граница и кадастровый номер земельного участка |
|  | - граница и номер кадастрового квартала |
|  | - граница населенного пункта (граница муниципального образования) |
|  | - проектное местоположение линейного сооружения |

Графическое описание местоположения границы публичного сервитута

Схема расположения границ публичного сервитута, устанавливаемого с целью строительства линейного объекта
 "Газопровод межпоселковый от пгт.Лух до п.Верхний Ландех с отводами на д.Татьяниха – д.Токарево Верхнеландеховского района
 и отводами на д.Мясниково – д.Сорокино – д.Андреевская – с.Благовещенье – д.Слободки – д.Петрово Лухского района Ивановской области"

Наименование публичного сервитута, местоположение границ которого описано

Лист 8



М 1:5000

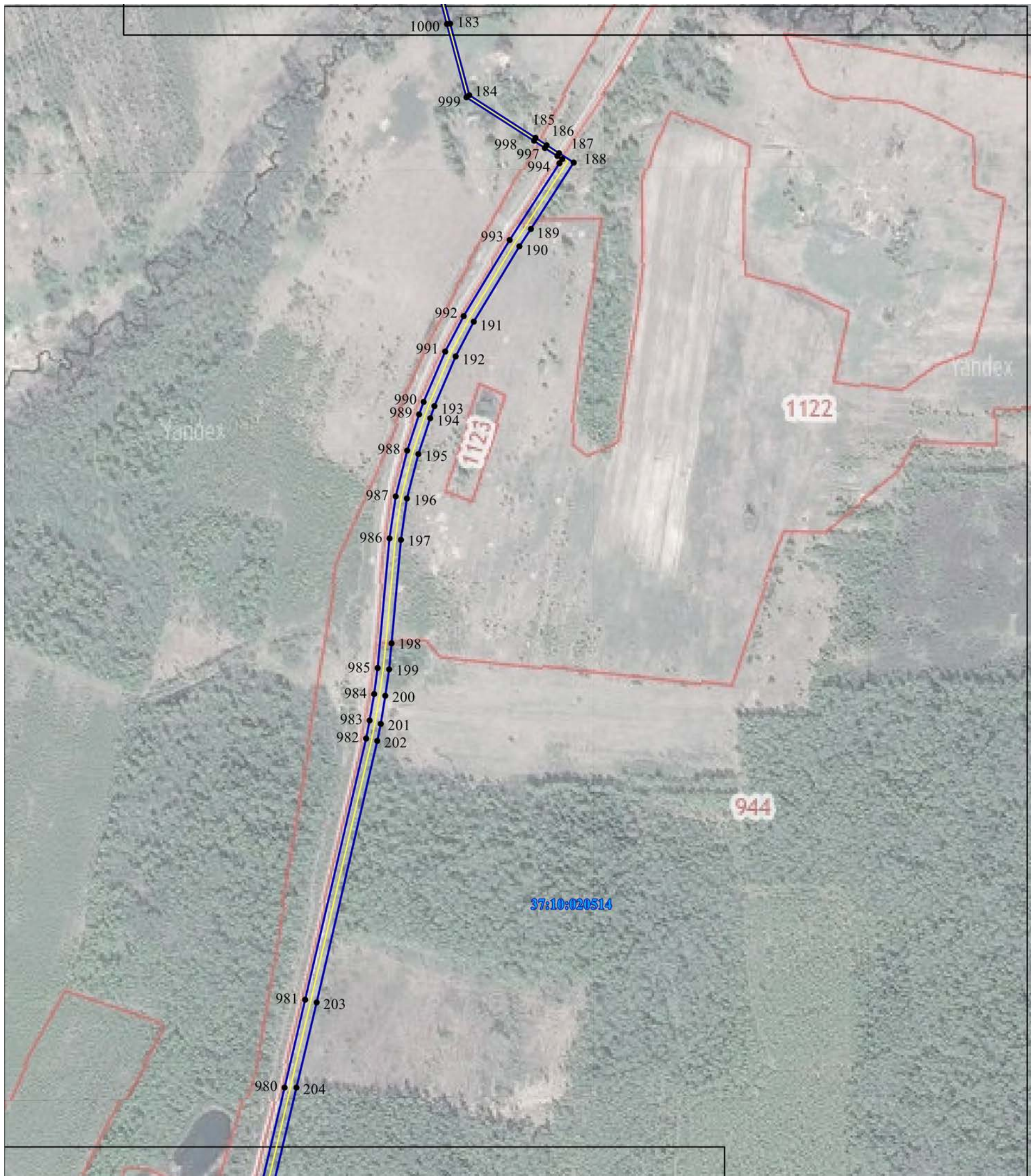
Условные обозначения:

| | |
|---|---|
| | - границы публичного сервитута |
| 1 ● | - характерная точка публичного сервитута |
| | - граница и кадастровый номер земельного участка |
| | - граница и номер кадастрового квартала |
| | - граница населенного пункта (граница муниципального образования) |
| | - проектное местоположение линейного сооружения |

Графическое описание местоположения границы публичного сервитута






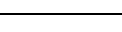
Схема расположения границ публичного сервитута, устанавливаемого с целью строительства линейного объекта
 "Газопровод межпоселковый от пгт.Лух до п.Верхний Ландех с отводами на д.Татьяниха – д.Токарево Верхнеландеховского района
 и отводами на д.Мясниково – д.Сорокино – д.Андреевская – с.Благовещенье – д.Слободки – д.Петрово Лухского района Ивановской области"

Наименование публичного сервитута, местоположение границ которого описано



М 1:5000

Условные обозначения:

| | |
|---|---|
|  | - границы публичного сервитута |
|  | - характерная точка публичного сервитута |
|  | - граница и кадастровый номер земельного участка |
|  | - граница и номер кадастрового квартала |
|  | - граница населенного пункта (граница муниципального образования) |
|  | - проектное местоположение линейного сооружения |

Графическое описание местоположения границы публичного сервитута

Схема расположения границ публичного сервитута, устанавливаемого с целью строительства линейного объекта
 "Газопровод межпоселковый от пгт.Лух до п.Верхний Ландех с отводами на д.Татьяниха – д.Токарево Верхнеландеховского района
 и отводами на д.Мясниково – д.Сорокино – д.Андреевская – с.Благовещенье – д.Слободки – д.Петрово Лухского района Ивановской области"




Наименование публичного сервитута, местоположение границ которого описано

Лист 10



М 1:5000

Условные обозначения:

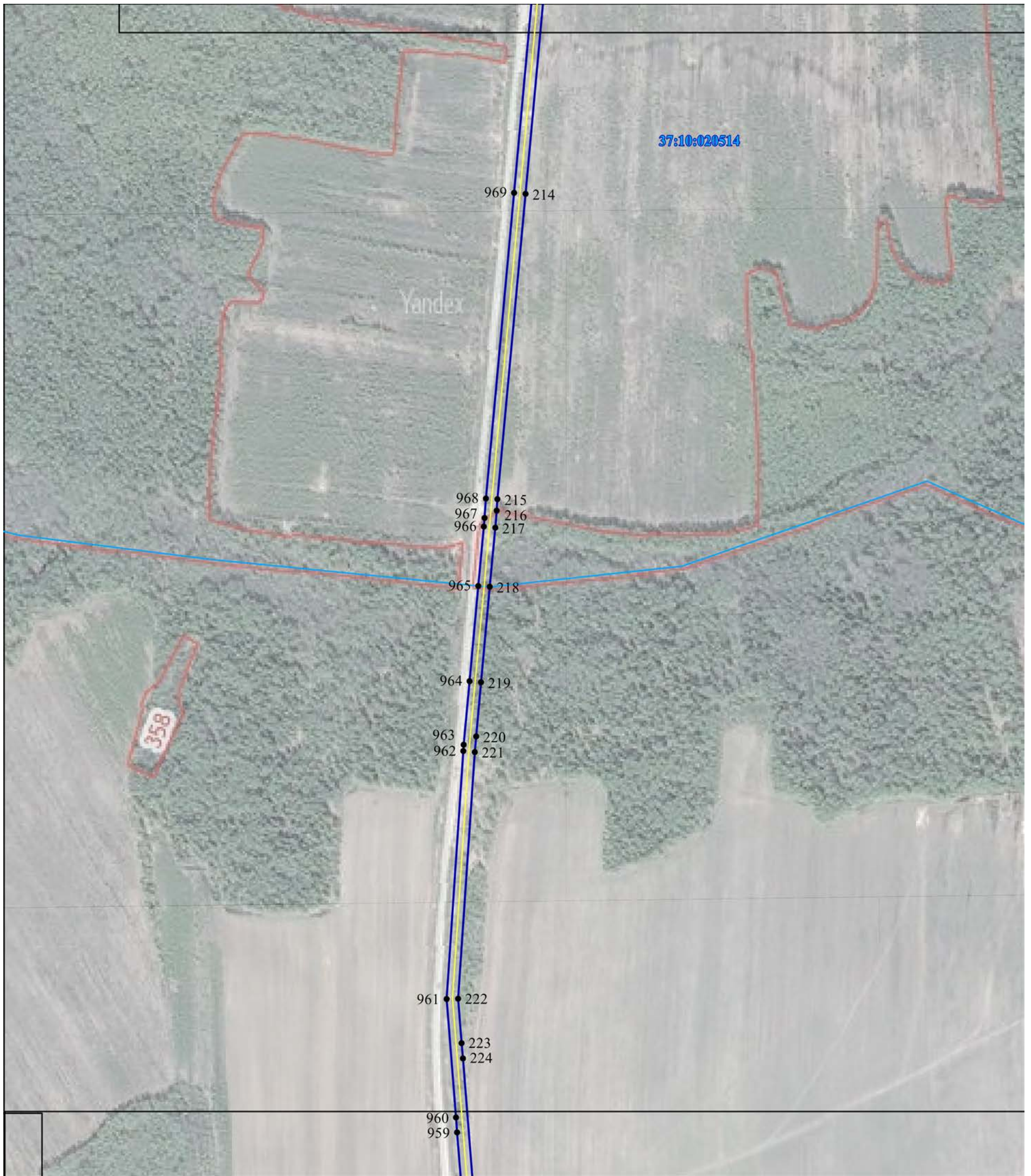
| | |
|---|---|
|  | - границы публичного сервитута |
| 1 ● | - характерная точка публичного сервитута |
| <u>37:01:000000:1</u> | - граница и кадастровый номер земельного участка |
| <u>37:01:000000</u> | - граница и номер кадастрового квартала |
|  | - граница населенного пункта (граница муниципального образования) |
|  | - проектное местоположение линейного сооружения |

Графическое описание местоположения границы публичного сервитута

Схема расположения границ публичного сервитута, устанавливаемого с целью строительства линейного объекта
 "Газопровод межпоселковый от пгт.Лух до п.Верхний Ландех с отводами на д.Татьяниха – д.Токарево Верхнеландеховского района
 и отводами на д.Мясниково – д.Сорокино – д.Андреевская – с.Благовещенье – д.Слободки – д.Петрово Лухского района Ивановской области"




Наименование публичного сервитута, местоположение границ которого описано

Лист 11



М 1:5000

Условные обозначения:

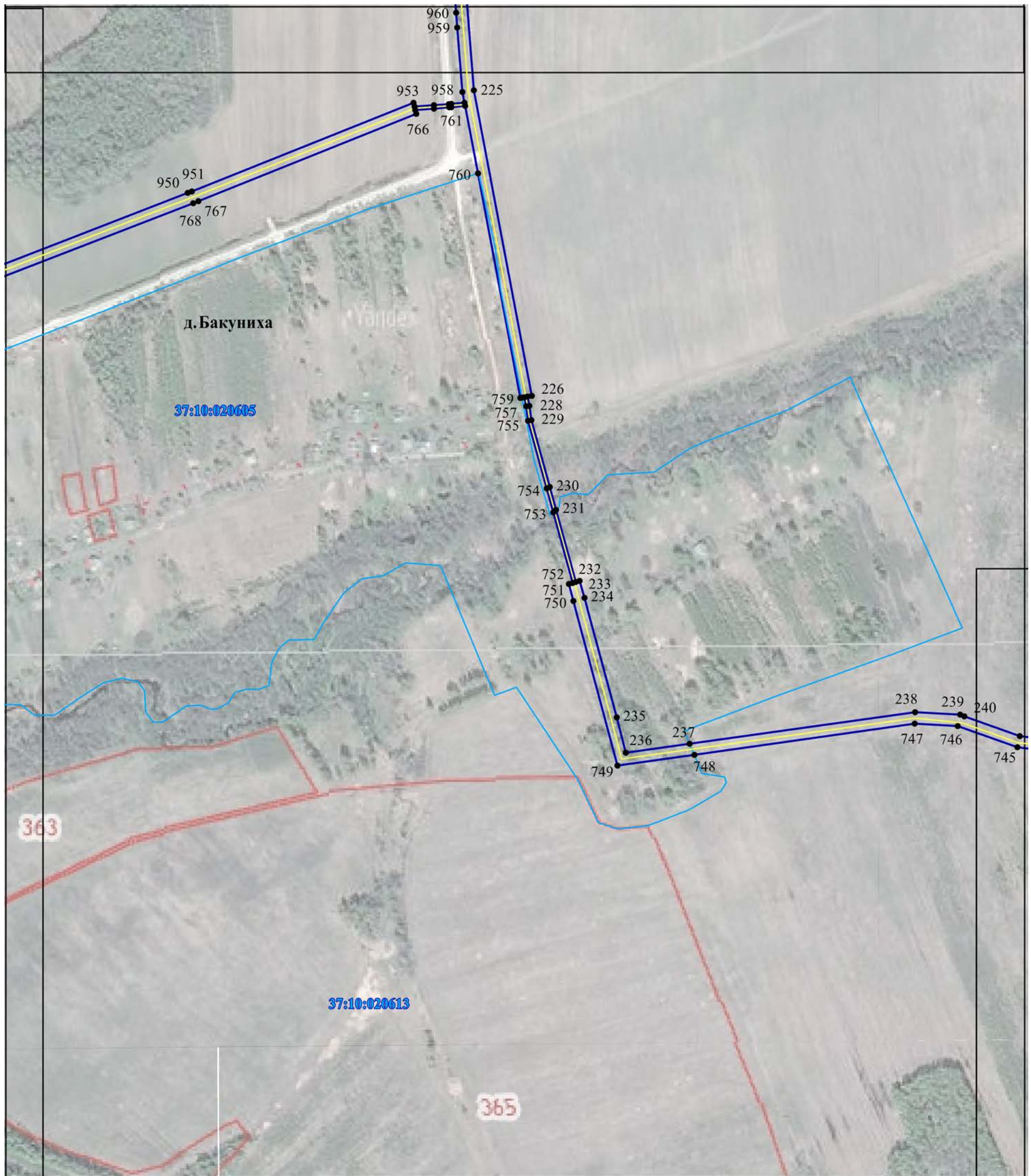
| | |
|---|---|
|  | - границы публичного сервитута |
| 1 ● | - характерная точка публичного сервитута |
| <u>37:01:000000:1</u> | - граница и кадастровый номер земельного участка |
| <u>37:01:000000</u> | - граница и номер кадастрового квартала |
|  | - граница населенного пункта (граница муниципального образования) |
|  | - проектное местоположение линейного сооружения |

Графическое описание местоположения границы публичного сервитута

Схема расположения границ публичного сервитута, устанавливаемого с целью строительства линейного объекта
 "Газопровод межпоселковый от пгт.Лух до п.Верхний Ландех с отводами на д.Татьяниха – д.Токарево Верхнеландеховского района
 и отводами на д.Мясниково – д.Сорокино – д.Андреевская – с.Благовещенье – д.Слободки – д.Петрово Лухского района Ивановской области"







Наименование публичного сервитута, местоположение границ которого описано

Лист 12



М 1:5000

Условные обозначения:

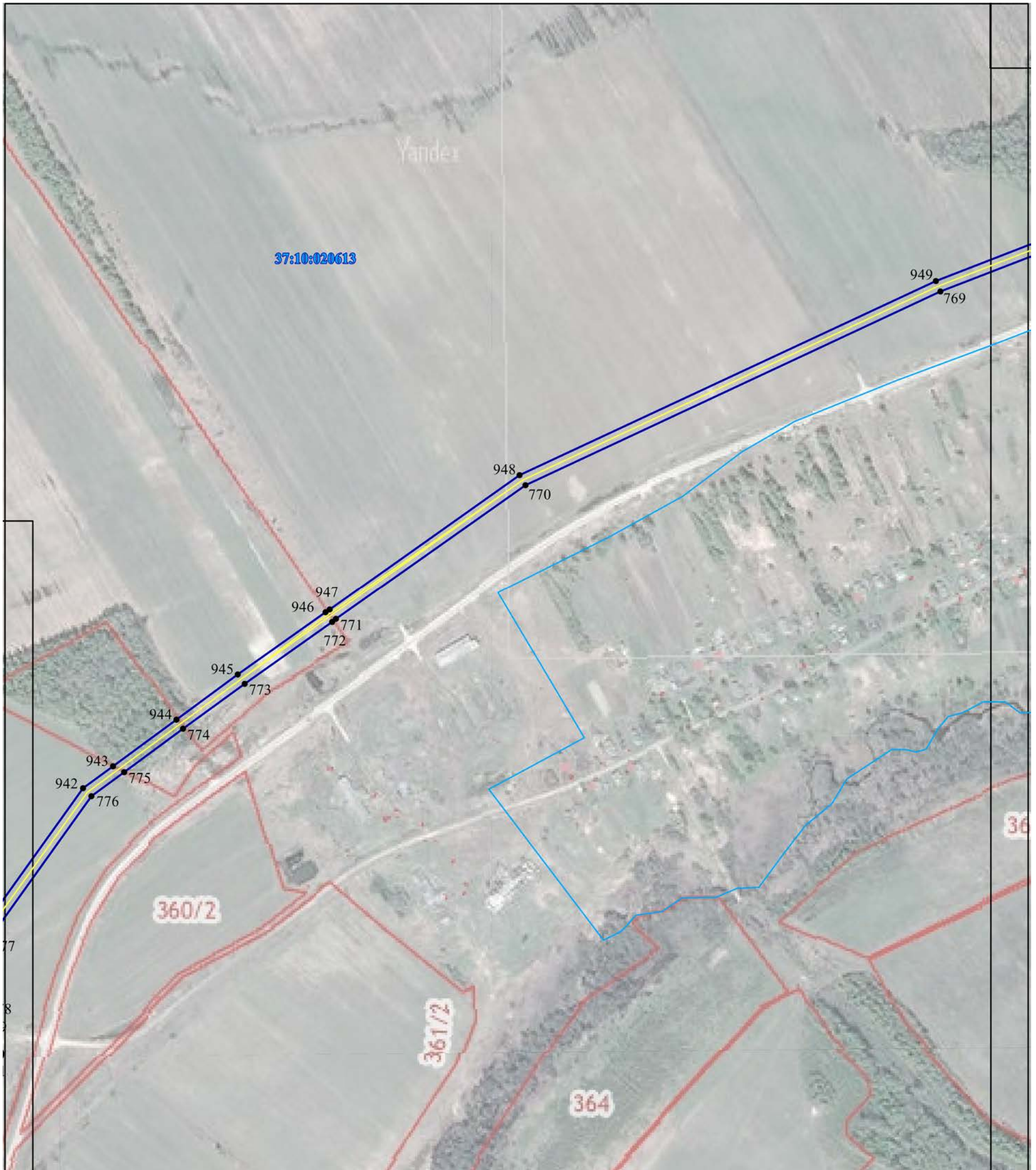
| | |
|---|---|
|  | - границы публичного сервитута |
|  | - характерная точка публичного сервитута |
|  | - граница и кадастровый номер земельного участка |
|  | - граница и номер кадастрового квартала |
|  | - граница населенного пункта (граница муниципального образования) |
|  | - проектное местоположение линейного сооружения |

Графическое описание местоположения границы публичного сервитута

Схема расположения границ публичного сервитута, устанавливаемого с целью строительства линейного объекта
 "Газопровод межпоселковый от пгт.Лух до п.Верхний Ландех с отводами на д.Татьяниха – д.Токарево Верхнеландеховского района
 и отводами на д.Мясниково – д.Сорокино – д.Андреевская – с.Благовещенье – д.Слободки – д.Петрово Лухского района Ивановской области"







Наименование публичного сервитута, местоположение границ которого описано

Лист 13



М 1:5000

Условные обозначения:

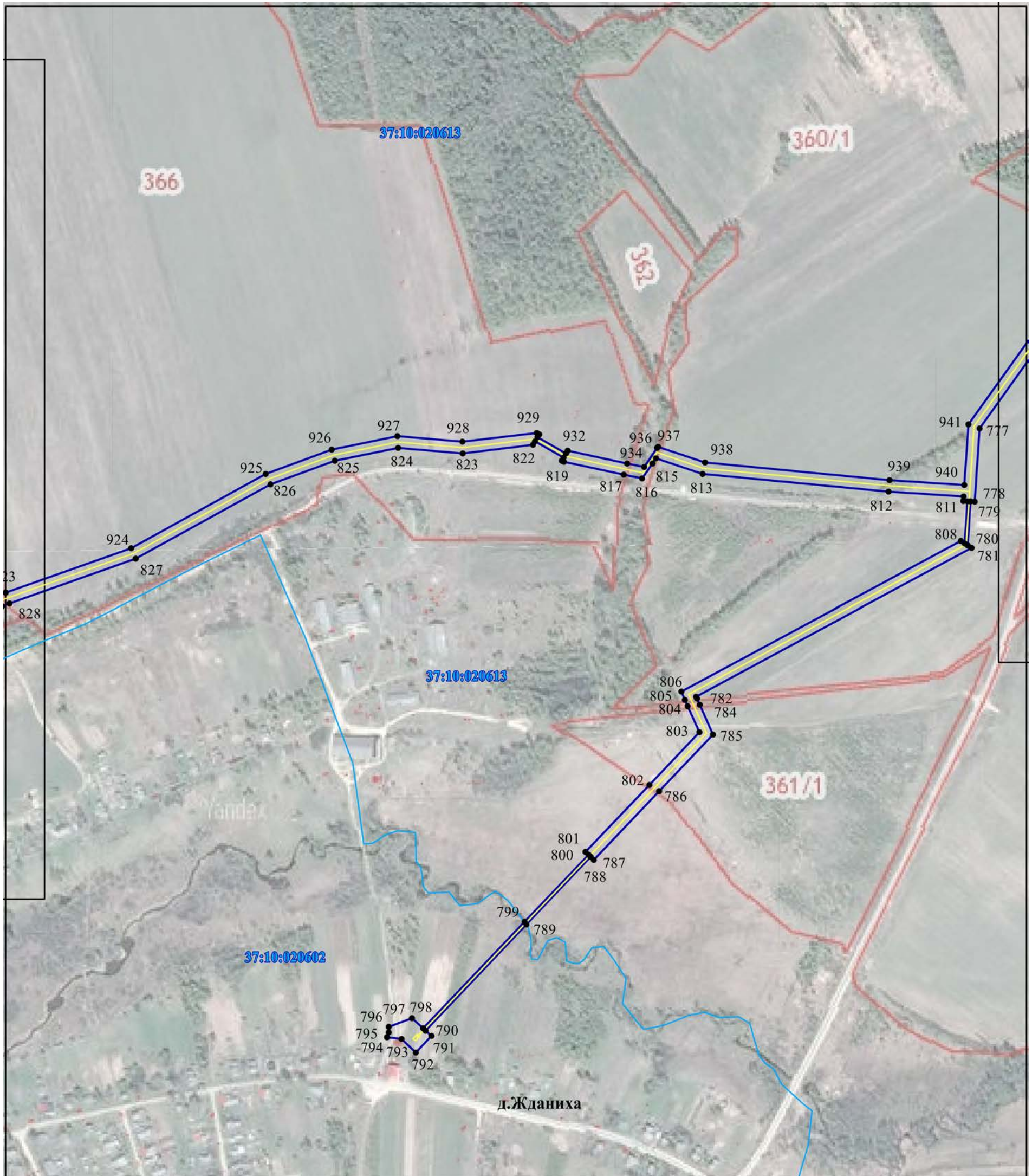
| | |
|---|---|
|  | - границы публичного сервитута |
|  | - характерная точка публичного сервитута |
|  | - граница и кадастровый номер земельного участка |
|  | - граница и номер кадастрового квартала |
|  | - граница населенного пункта (граница муниципального образования) |
|  | - проектное местоположение линейного сооружения |

Графическое описание местоположения границы публичного сервитута

Схема расположения границ публичного сервитута, устанавливаемого с целью строительства линейного объекта
 "Газопровод межпоселковый от пгт.Лух до п.Верхний Ландех с отводами на д.Татьяниха – д.Токарево Верхнеландеховского района
 и отводами на д.Мясниково – д.Сорокино – д.Андреевская – с.Благовещенье – д.Слободки – д.Петрово Лухского района Ивановской области"







Наименование публичного сервитута, местоположение границ которого описано

Лист 14



М 1:5000

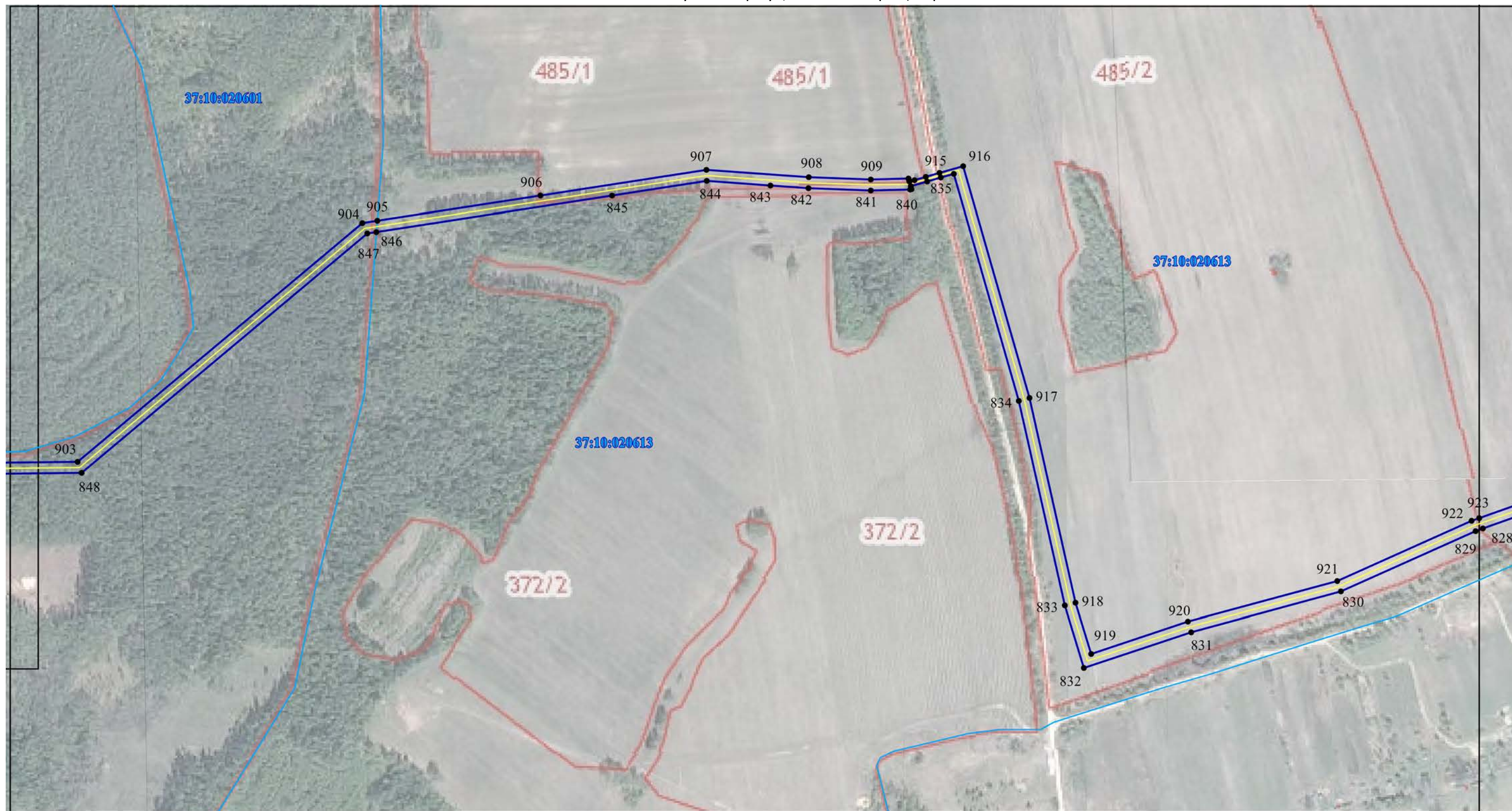
Условные обозначения:

| | |
|---|---|
|  | - границы публичного сервитута |
|  | - характерная точка публичного сервитута |
|  | - граница и кадастровый номер земельного участка |
|  | - граница и номер кадастрового квартала |
|  | - граница населенного пункта (граница муниципального образования) |
|  | - проектное местоположение линейного сооружения |

Графическое описание местоположения границы публичного сервитута

Схема расположения границ публичного сервитута, устанавливаемого с целью строительства линейного объекта
 "Газопровод межпоселковый от пгт.Лух до п.Верхний Ландех с отводами на д.Татьяниха – д.Токарево Верхнеландеховского района
 и отводами на д.Мясниково – д.Сорокино – д.Андреевская – с.Благовещенье – д.Слободки – д.Петрово Лухского района Ивановской области"

Наименование публичного сервитута, местоположение границ которого описано



М 1:5000

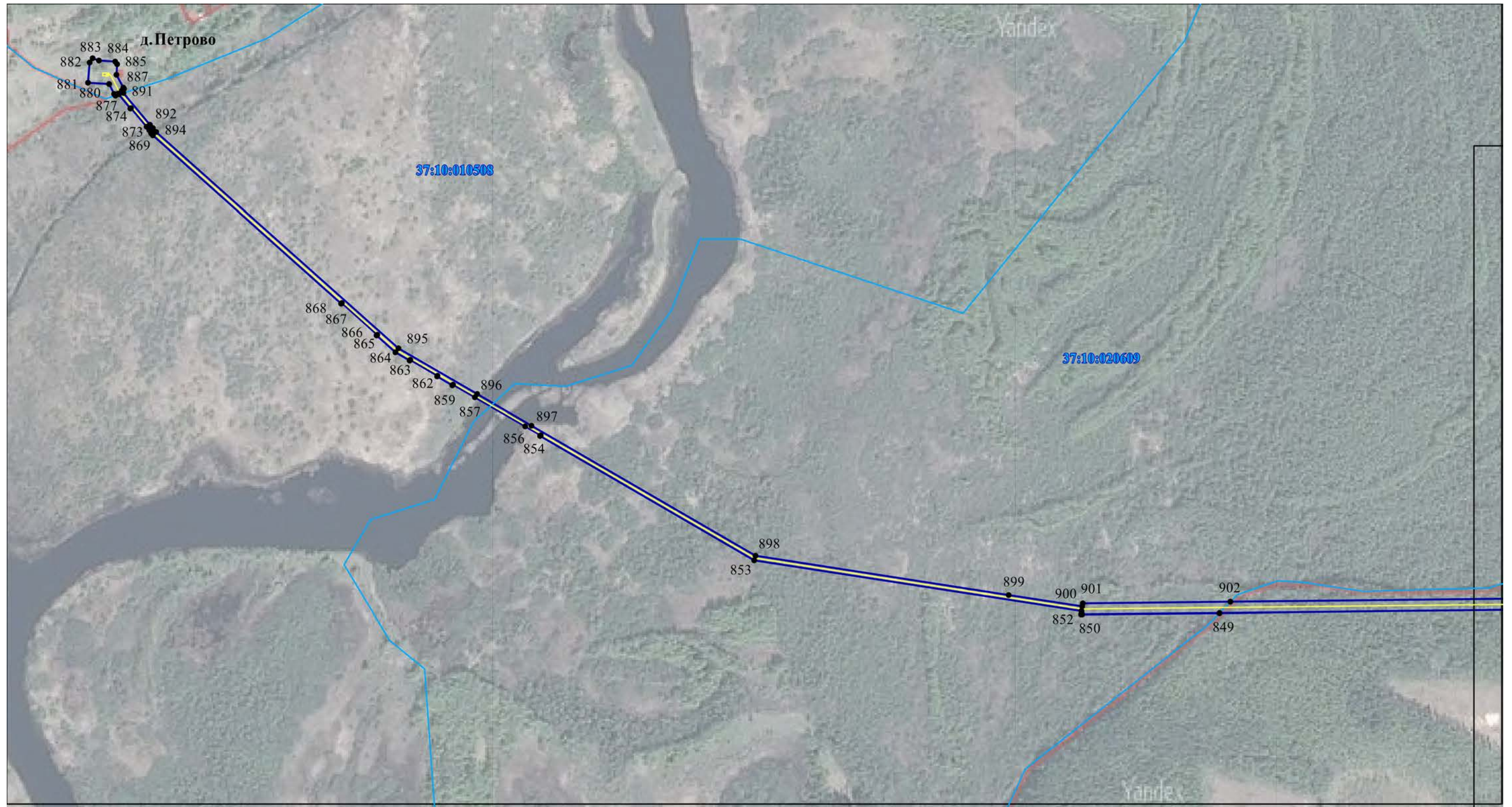
Условные обозначения:

| | |
|-----------------------|---|
| | - границы публичного сервитута |
| 1 ● | - характерная точка публичного сервитута |
| <u>37:01:000000:1</u> | - граница и кадастровый номер земельного участка |
| <u>37:01:000000</u> | - граница и номер кадастрового квартала |
| | - граница населенного пункта (граница муниципального образования) |
| | - проектное местоположение линейного сооружения |

Графическое описание местоположения границы публичного сервитута

Схема расположения границ публичного сервитута, устанавливаемого с целью строительства линейного объекта
 "Газопровод межпоселковый от пгт.Лух до п.Верхний Ландех с отводами на д.Татьяниха – д.Токарево Верхнеландеховского района
 и отводами на д.Мясниково – д.Сорокино – д.Андреевская – с.Благовещенье – д.Слободки – д.Петрово Лухского района Ивановской области"

Наименование публичного сервитута, местоположение границ которого описано



М 1:5000

Условные обозначения:

| | |
|--|---|
|  | - границы публичного сервитута |
| 1 ● | - характерная точка публичного сервитута |
| <u>37:01:000000:1</u> | - граница и кадастровый номер земельного участка |
| <u>37:01:000000</u> | - граница и номер кадастрового квартала |
|  | - граница населенного пункта (граница муниципального образования) |
|  | - проектное местоположение линейного сооружения |

Графическое описание местоположения границы публичного сервитута

Схема расположения границ публичного сервитута, устанавливаемого с целью строительства линейного объекта
 "Газопровод межпоселковый от пгт.Лух до п.Верхний Ландех с отводами на д.Татьяниха – д.Токарево Верхнеландеховского района
 и отводами на д.Мясниково – д.Сорокино – д.Андреевская – с.Благовещенье – д.Слободки – д.Петрово Лухского района Ивановской области"

Наименование публичного сервитута, местоположение границ которого описано



М 1:5000

Условные обозначения:

| | |
|--|---|
|  | - границы публичного сервитута |
| 1 ● | - характерная точка публичного сервитута |
| <u>37:01:000000:1</u> | - граница и кадастровый номер земельного участка |
| <u>37:01:000000</u> | - граница и номер кадастрового квартала |
|  | - граница населенного пункта (граница муниципального образования) |
|  | - проектное местоположение линейного сооружения |

Графическое описание местоположения границы публичного сервитута

Схема расположения границ публичного сервитута, устанавливаемого с целью строительства линейного объекта
 "Газопровод межпоселковый от пгт.Лух до п.Верхний Ландех с отводами на д.Татьяниха – д.Токарево Верхнеландеховского района
 и отводами на д.Мясниково – д.Сорокино – д.Андреевская – с.Благовещенье – д.Слободки – д.Петрово Лухского района Ивановской области"







Наименование публичного сервитута, местоположение границ которого описано

Лист 18



М 1:5000

Условные обозначения:

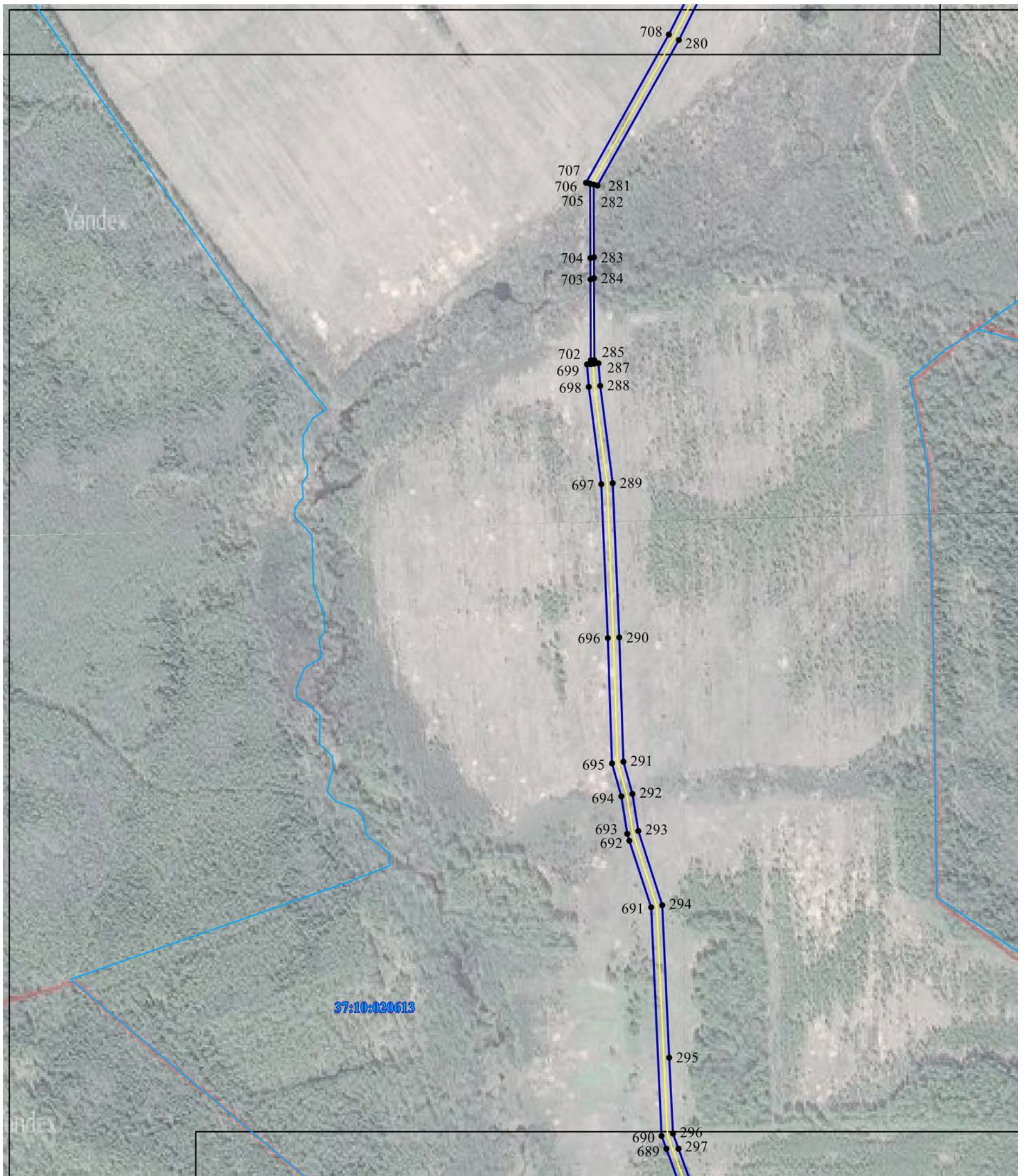
| | |
|---|---|
|  | - границы публичного сервитута |
|  | - характерная точка публичного сервитута |
|  | - граница и кадастровый номер земельного участка |
|  | - граница и номер кадастрового квартала |
|  | - граница населенного пункта (граница муниципального образования) |
|  | - проектное местоположение линейного сооружения |

Графическое описание местоположения границы публичного сервитута

Схема расположения границ публичного сервитута, устанавливаемого с целью строительства линейного объекта
 "Газопровод межпоселковый от пгт.Лух до п.Верхний Ландех с отводами на д.Татьяниха – д.Токарево Верхнеландеховского района
 и отводами на д.Мясниково – д.Сорокино – д.Андреевская – с.Благовещенье – д.Слободки – д.Петрово Лухского района Ивановской области"







Наименование публичного сервитута, местоположение границ которого описано

Лист 19



М 1:5000

Условные обозначения:

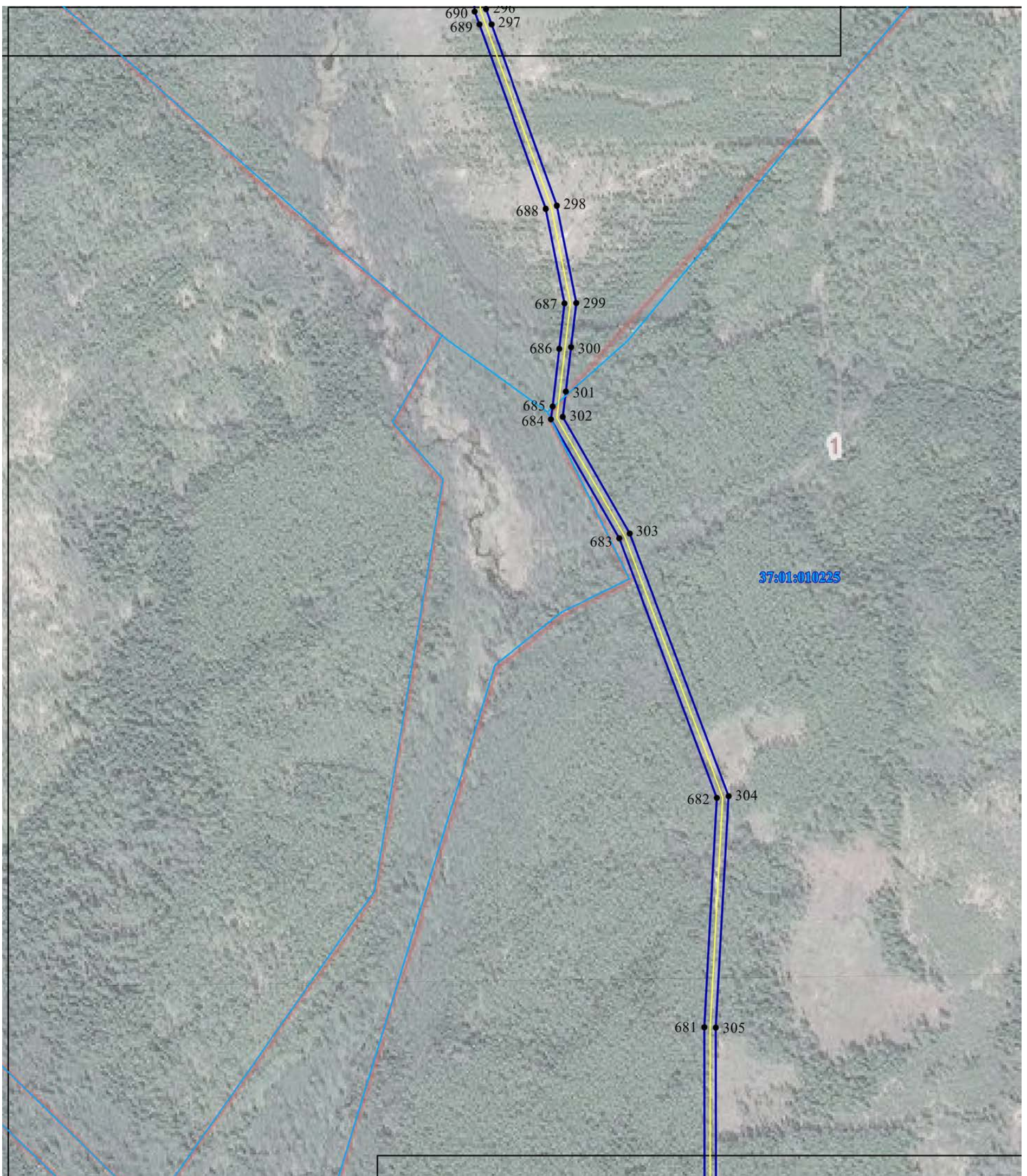
| | |
|---|---|
|  | - границы публичного сервитута |
|  | - характерная точка публичного сервитута |
|  | - граница и кадастровый номер земельного участка |
|  | - граница и номер кадастрового квартала |
|  | - граница населенного пункта (граница муниципального образования) |
|  | - проектное местоположение линейного сооружения |

Графическое описание местоположения границы публичного сервитута

Схема расположения границ публичного сервитута, устанавливаемого с целью строительства линейного объекта
"Газопровод межпоселковый от пгт.Лух до п.Верхний Ландех с отводами на д.Татьяниха – д.Токарево Верхнеландеховского района
и отводами на д.Мясниково – д.Сорокино – д.Андреевская – с.Благовещенье – д.Слободки – д.Петрово Лухского района Ивановской области"





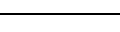

Наименование публичного сервитута, местоположение границ которого описано

Лист 20



М 1:5000

Условные обозначения:

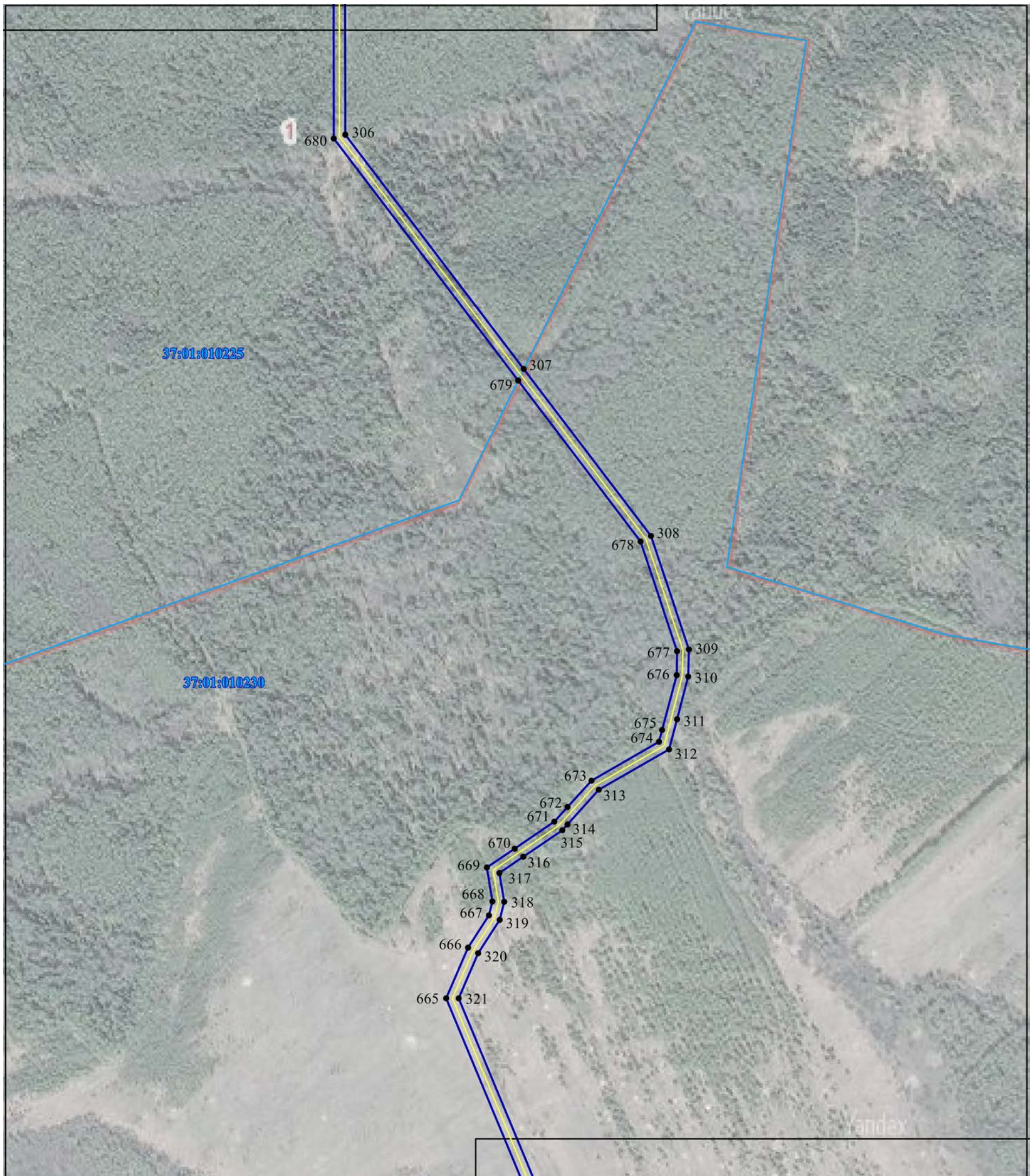
| | |
|---|---|
|  | - границы публичного сервитута |
|  | - характерная точка публичного сервитута |
|  | - граница и кадастровый номер земельного участка |
|  | - граница и номер кадастрового квартала |
|  | - граница населенного пункта (граница муниципального образования) |
|  | - проектное местоположение линейного сооружения |

Графическое описание местоположения границы публичного сервитута

Схема расположения границ публичного сервитута, устанавливаемого с целью строительства линейного объекта
"Газопровод межпоселковый от пгт.Лух до п.Верхний Ландекс с отводами на д.Татьяниха – д.Токарево Верхнеландеховского района
и отводами на д.Мясниково – д.Сорокино – д.Андреевская – с.Благовещенье – д.Слободки – д.Петрово Лухского района Ивановской области"




Наименование публичного сервитута, местоположение границ которого описано

Лист 21



М 1:5000

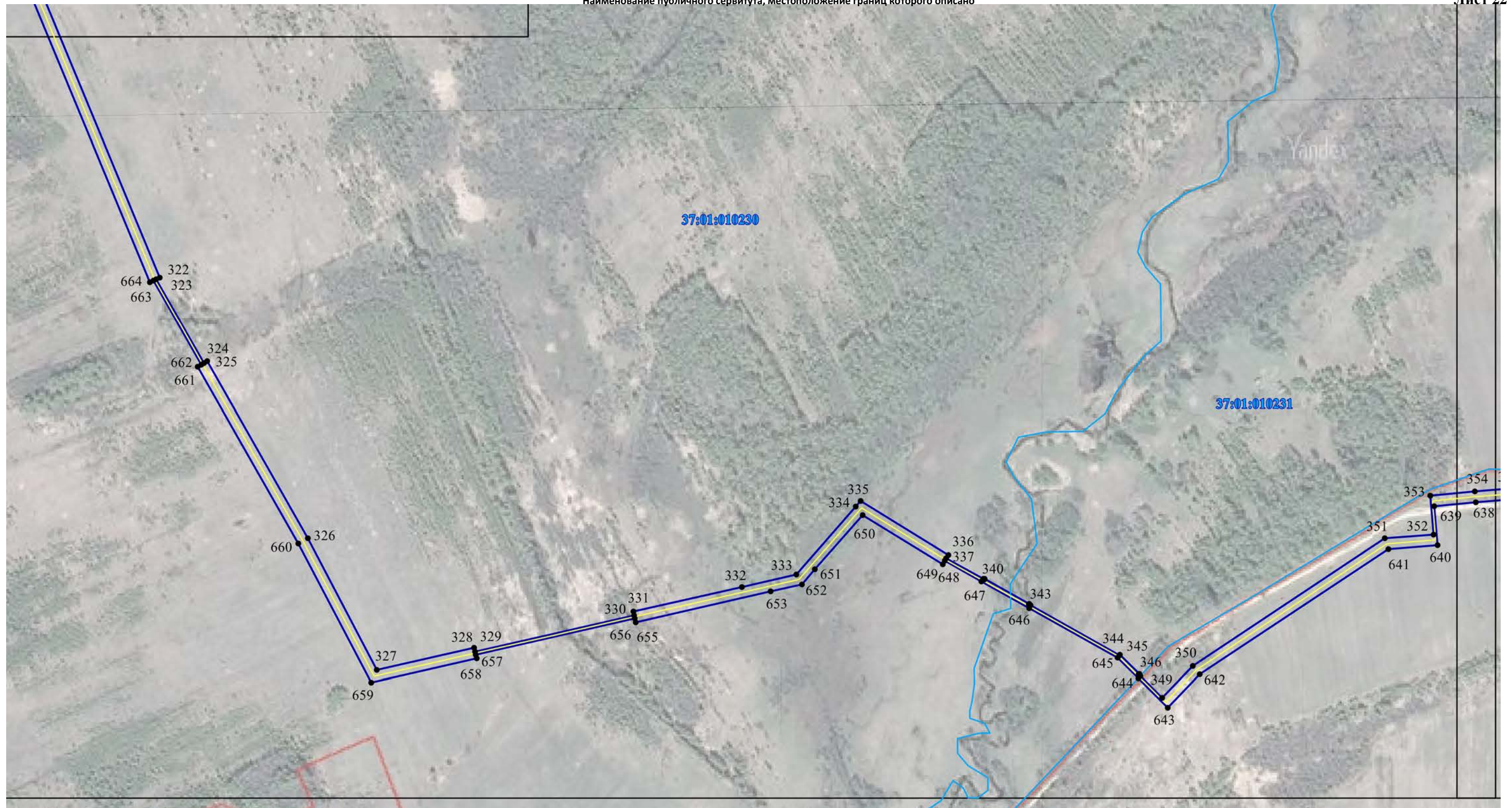
Условные обозначения:

| | |
|---|---|
|  | - границы публичного сервитута |
| 1 ● | - характерная точка публичного сервитута |
| <u>37:01:000000:1</u> | - граница и кадастровый номер земельного участка |
| <u>37:01:000000</u> | - граница и номер кадастрового квартала |
|  | - граница населенного пункта (граница муниципального образования) |
|  | - проектное местоположение линейного сооружения |

Графическое описание местоположения границы публичного сервитута

Схема расположения границ публичного сервитута, устанавливаемого с целью строительства линейного объекта
 "Газопровод межпоселковый от пгт.Лух до п.Верхний Ландех с отводами на д.Татьяниха – д.Токарево Верхнеландеховского района
 и отводами на д.Мясниково – д.Сорокино – д.Андреевская – с.Благовещенье – д.Слободки – д.Петрово Лухского района Ивановской области"

Наименование публичного сервитута, местоположение границ которого описано



М 1:5000

Условные обозначения:

| | |
|--|---|
| | - границы публичного сервитута |
| | - характерная точка публичного сервитута |
| | - граница и кадастровый номер земельного участка |
| | - граница и номер кадастрового квартала |
| | - граница населенного пункта (граница муниципального образования) |
| | - проектное местоположение линейного сооружения |

Графическое описание местоположения границы публичного сервитута

Схема расположения границ публичного сервитута, устанавливаемого с целью строительства линейного объекта
 "Газопровод межпоселковый от пгт.Лух до п.Верхний Ландех с отводами на д.Татьяниха – д.Токарево Верхнеландеховского района
 и отводами на д.Мясниково – д.Сорокино – д.Андреевская – с.Благовещенье – д.Слободки – д.Петрово Лухского района Ивановской области"

Наименование публичного сервитута, местоположение границ которого описано

Лист 23



М 1:5000

Условные обозначения:

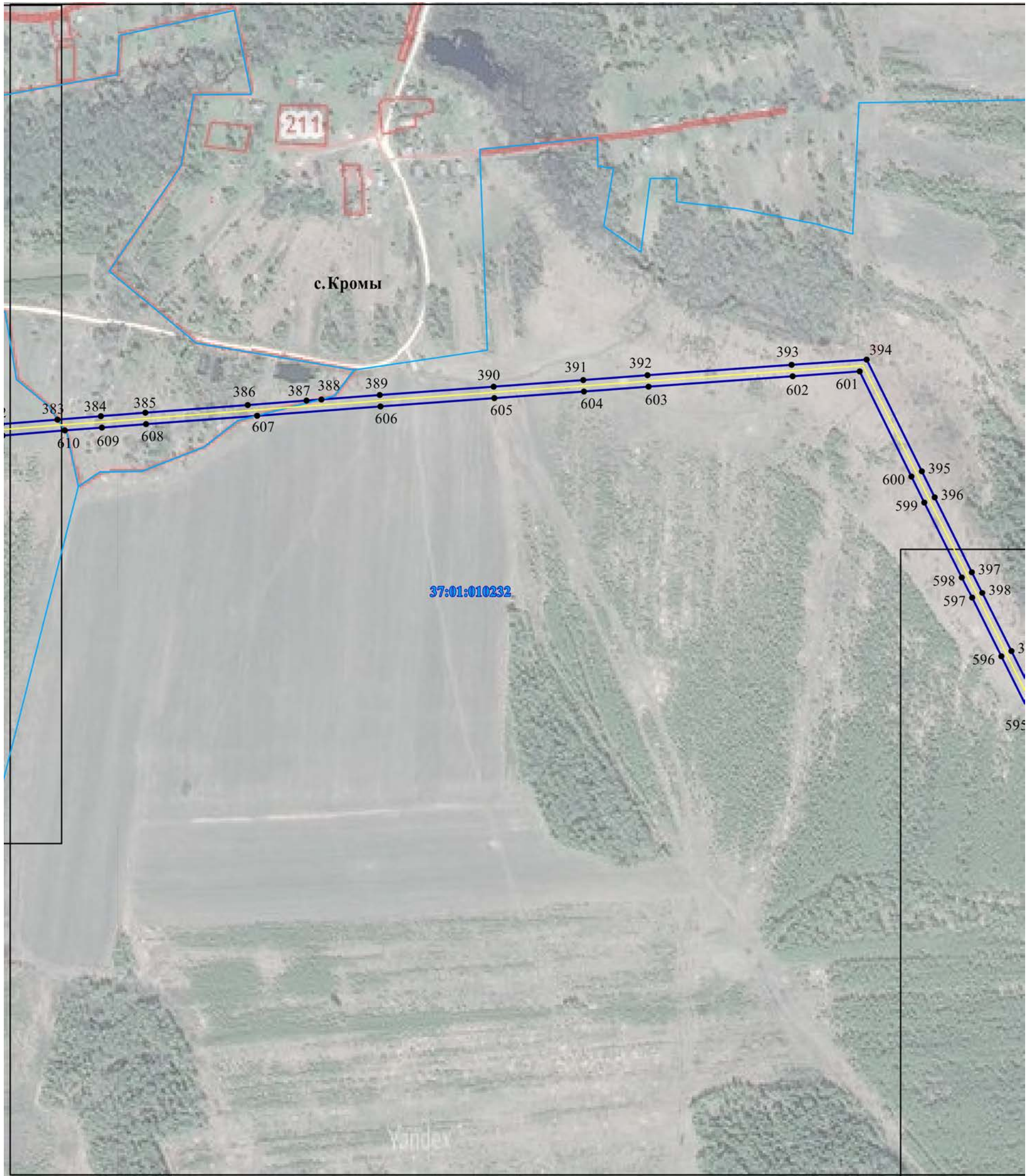
| | |
|--|---|
|  | - границы публичного сервитута |
| 1 ● | - характерная точка публичного сервитута |
| <u>37:01:000000:1</u> | - граница и кадастровый номер земельного участка |
| <u>37:01:000000</u> | - граница и номер кадастрового квартала |
|  | - граница населенного пункта (граница муниципального образования) |
|  | - проектное местоположение линейного сооружения |

Графическое описание местоположения границы публичного сервитута

Схема расположения границ публичного сервитута, устанавливаемого с целью строительства линейного объекта
"Газопровод межпоселковый от пгт.Лух до п.Верхний Ландех с отводами на д.Татьяниха – д.Токарево Верхнеландеховского района
и отводами на д.Мясниково – д.Сорокино – д.Андреевская – с.Благовещенье – д.Слободки – д.Петрово Лухского района Ивановской области"




Наименование публичного сервитута, местоположение границ которого описано

Лист 24



М 1:5000

Условные обозначения:

| | |
|---|---|
|  | - границы публичного сервитута |
| 1 ● | - характерная точка публичного сервитута |
| <u>37:01:000000:1</u> | - граница и кадастровый номер земельного участка |
| <u>37:01:000000</u> | - граница и номер кадастрового квартала |
|  | - граница населенного пункта (граница муниципального образования) |
|  | - проектное местоположение линейного сооружения |

Графическое описание местоположения границы публичного сервитута

Схема расположения границ публичного сервитута, устанавливаемого с целью строительства линейного объекта
 "Газопровод межпоселковый от пгт.Лух до п.Верхний Ландех с отводами на д.Татьяниха – д.Токарево Верхнеландеховского района
 и отводами на д.Мясниково – д.Сорокино – д.Андреевская – с.Благовещенье – д.Слободки – д.Петрово Лухского района Ивановской области"




Наименование публичного сервитута, местоположение границ которого описано

Лист 25



М 1:5000

Условные обозначения:

| | |
|---|---|
|  | - границы публичного сервитута |
| 1 ● | - характерная точка публичного сервитута |
| <u>37:01:000000:1</u> | - граница и кадастровый номер земельного участка |
| <u>37:01:000000</u> | - граница и номер кадастрового квартала |
|  | - граница населенного пункта (граница муниципального образования) |
|  | - проектное местоположение линейного сооружения |

Графическое описание местоположения границы публичного сервитута

Схема расположения границ публичного сервитута, устанавливаемого с целью строительства линейного объекта
"Газопровод межпоселковый от пгт.Лух до п.Верхний Ландех с отводами на д.Татьяниха – д.Токарево Верхнеландеховского района
и отводами на д.Мясниково – д.Сорокино – д.Андреевская – с.Благовещенье – д.Слободки – д.Петрово Лухского района Ивановской области"




Наименование публичного сервитута, местоположение границ которого описано

Лист 26



М 1:5000

Условные обозначения:

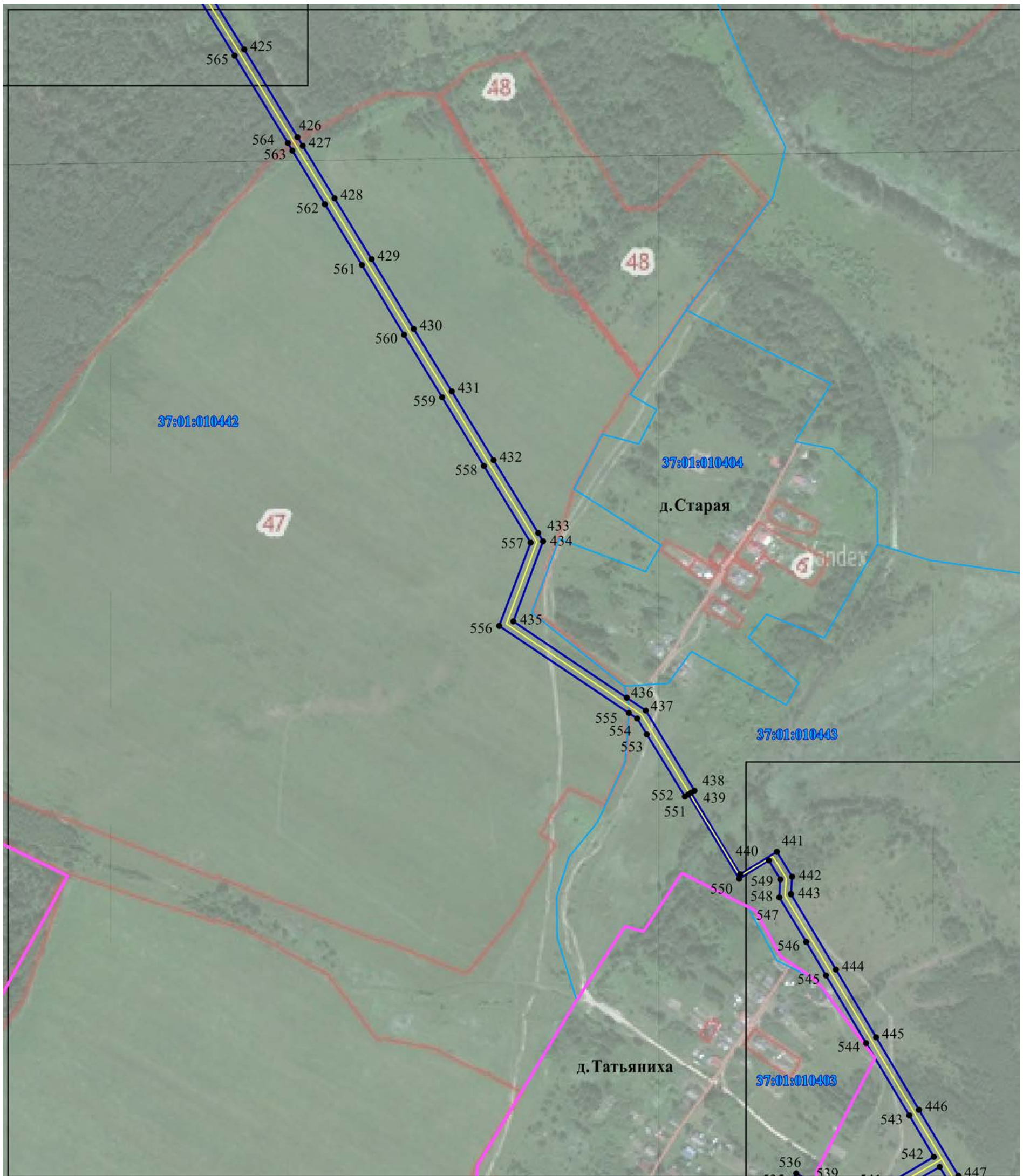
| | |
|---|---|
|  | - границы публичного сервитута |
| 1 ● | - характерная точка публичного сервитута |
| <u>37:01:000000:1</u> | - граница и кадастровый номер земельного участка |
| <u>37:01:000000</u> | - граница и номер кадастрового квартала |
|  | - граница населенного пункта (граница муниципального образования) |
|  | - проектное местоположение линейного сооружения |

Графическое описание местоположения границы публичного сервитута

Схема расположения границ публичного сервитута, устанавливаемого с целью строительства линейного объекта
"Газопровод межпоселковый от пгт.Лух до п.Верхний Ландех с отводами на д.Татьяниха – д.Токарево Верхнеландеховского района
и отводами на д.Мясниково – д.Сорокино – д.Андреевская – с.Благовещенье – д.Слободки – д.Петрово Лухского района Ивановской области"




Наименование публичного сервитута, местоположение границ которого описано

Лист 27



М 1:5000

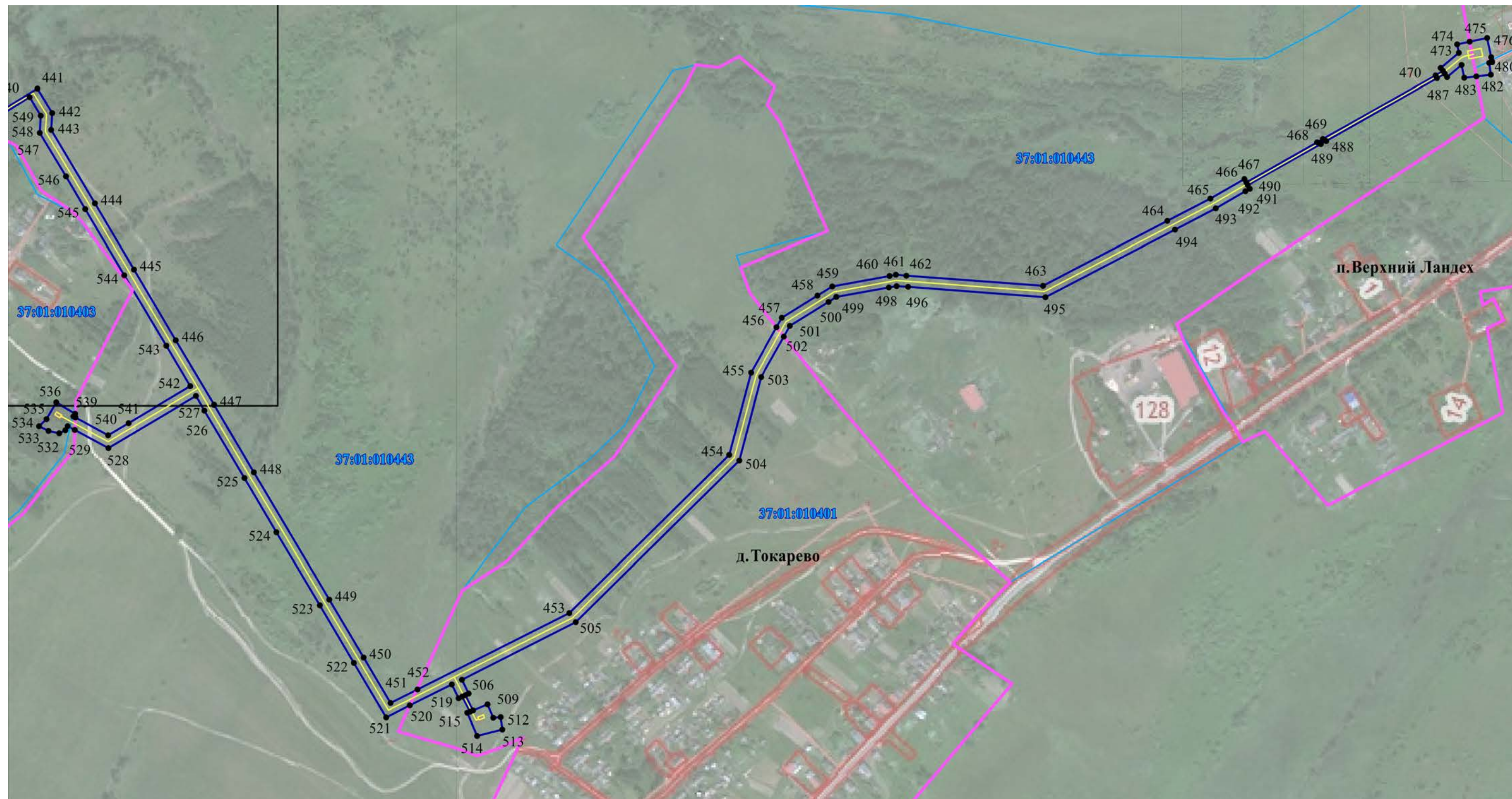
Условные обозначения:

| | |
|---|---|
|  | - границы публичного сервитута |
| 1 ● | - характерная точка публичного сервитута |
| <u>37:01:000000:1</u> | - граница и кадастровый номер земельного участка |
| <u>37:01:000000</u> | - граница и номер кадастрового квартала |
|  | - граница населенного пункта (граница муниципального образования) |
|  | - проектное местоположение линейного сооружения |

Графическое описание местоположения границы публичного сервитута

Схема расположения границ публичного сервитута, устанавливаемого с целью строительства линейного объекта
 "Газопровод межпоселковый от пгт.Лух до п.Верхний Ландех с отводами на д.Татьяниха – д.Токарево Верхнеландеховского района
 и отводами на д.Мясниково – д.Сорокино – д.Андреевская – с.Благовещенье – д.Слободки – д.Петрово Лухского района Ивановской области"

Наименование публичного сервитута, местоположение границ которого описано



М 1:5000

Условные обозначения:

| | |
|-----------------------|---|
| | - границы публичного сервитута |
| 1 ● | - характерная точка публичного сервитута |
| <u>37:01:000000:1</u> | - граница и кадастровый номер земельного участка |
| <u>37:01:000000</u> | - граница и номер кадастрового квартала |
| | - граница населенного пункта (граница муниципального образования) |
| | - проектное местоположение линейного сооружения |